

令和7年10月10日
これは図面に記録されている内容を証明した書面である。
神戸地方裁判所須磨出張所

登記官

南義彦

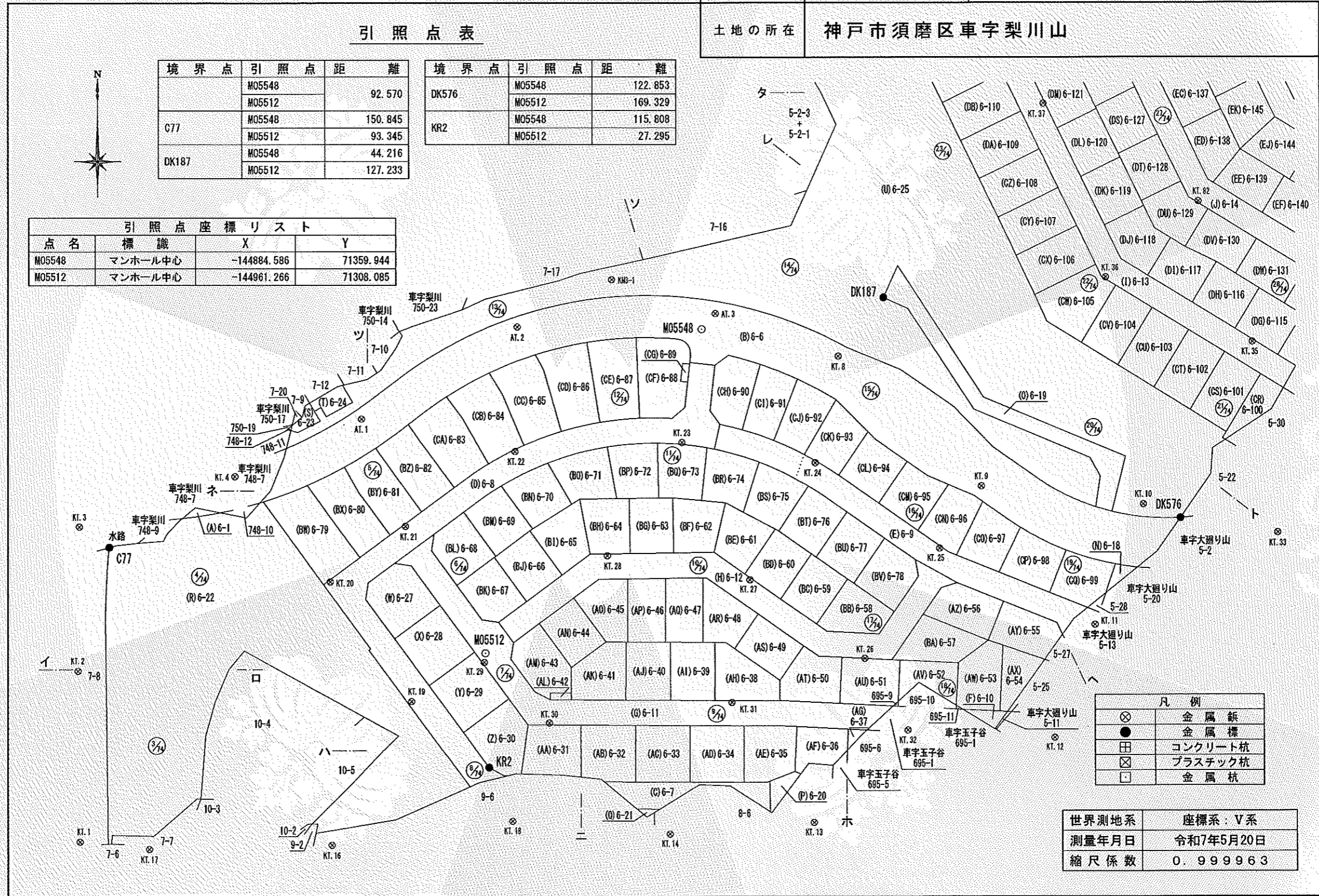


地番	6-1, -6 ないし -177	土地所在図	1/74
土地の所在	神戸市須磨区車字梨川山		

引照点表

境界点	引照点	距離	境界点	引照点	距離
C77	M05548	92.570	DK576	M05548	122.853
	M05512			M05512	169.329
DK187	M05548	150.845	KR2	M05548	115.808
	M05512	93.345		M05512	27.295
	M05548	44.216			
	M05512	127.233			

点名	標識	X	Y
M05548	マンホール中心	-144884.586	71359.944
M05512	マンホール中心	-144961.266	71308.085



⊗	金属錐
●	金属標
田	コンクリート杭
⊠	プラスチック杭
□	金属杭

世界測地系	座標系：V系
測量年月日	令和7年5月20日
縮尺係数	0.999963

作成者	兵庫県明石市魚住町清水4番地の5 土地家屋調査士 鷲 陽之助 (令和7年5月23日作成)	申請人	アートプランニング株式会社 代表取締役 松藤 雅美	縮尺	1/1000
-----	--	-----	------------------------------	----	--------

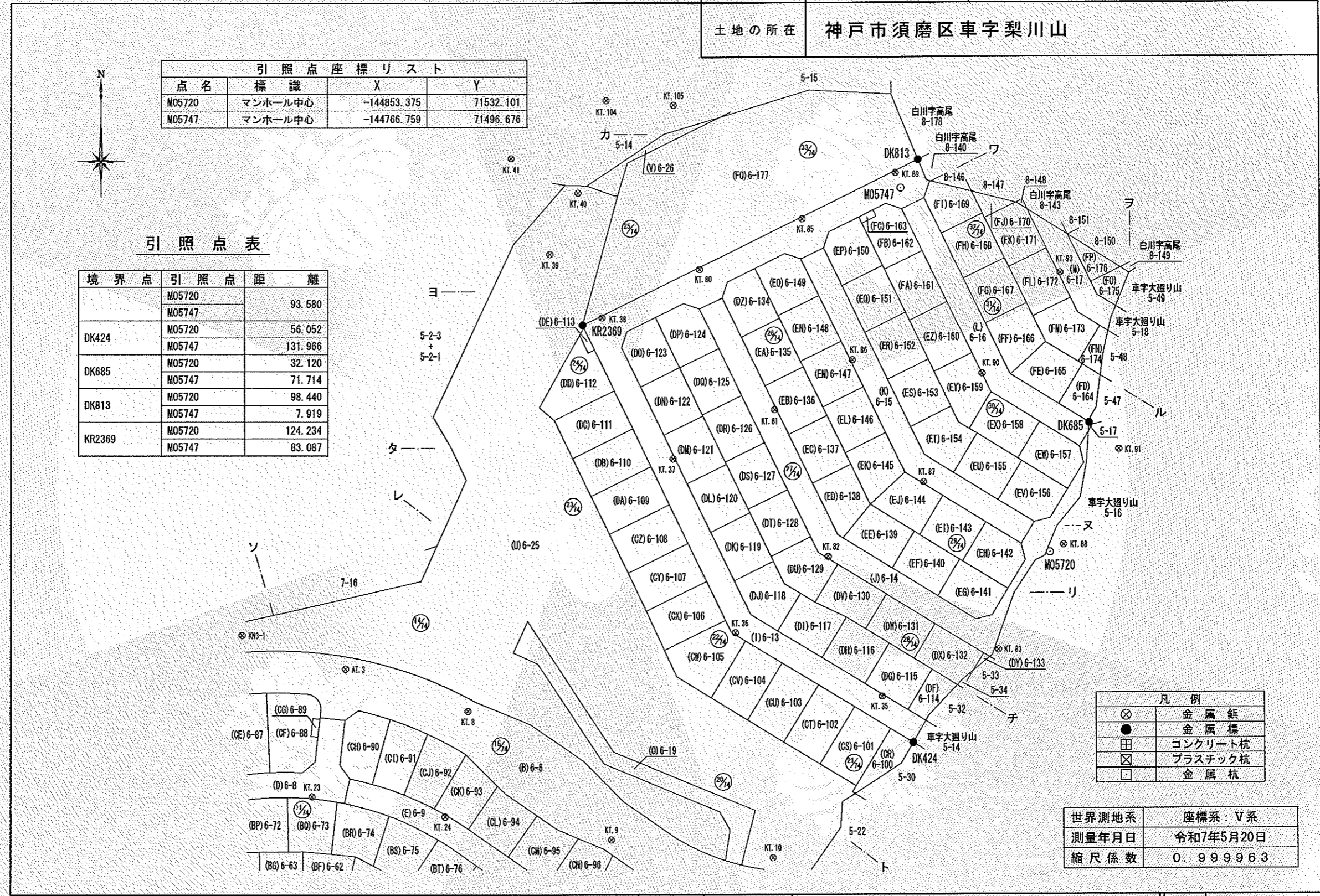
地番	6-1, -6 ないし -177
土地の所在	神戸市須磨区車字梨川山

点名	標識	X	Y
M05720	マンホール中心	-144853.375	71532.101
M05747	マンホール中心	-144766.759	71496.676



引照点表

境界点	引照点	距離
DK424	M05720	93.580
	M05747	56.052
DK685	M05720	131.966
	M05747	32.120
DK813	M05720	71.714
	M05747	98.440
KR2369	M05720	7.919
	M05747	124.234
KR2369	M05720	83.087
	M05747	83.087



⊗	金属釘
●	金属標
田	コンクリート杭
⊠	プラスチック杭
□	金属杭

世界測地系	座標系：V系
測量年月日	令和7年5月20日
縮尺係数	0.999963

これは図面に記録されている内容を証明した書面である。
令和7年10月10日
神戸地方裁判所須磨出張所

登記官

南義彦



作成者	兵庫県明石市魚住町清水4番地の5 土地家屋調査士 鷺 陽之助 (令和7年5月23日作成)	申請人	アートプランニング株式会社 代表取締役 松藤 雅美	縮尺	1 / 1000
-----	--	-----	------------------------------	----	----------

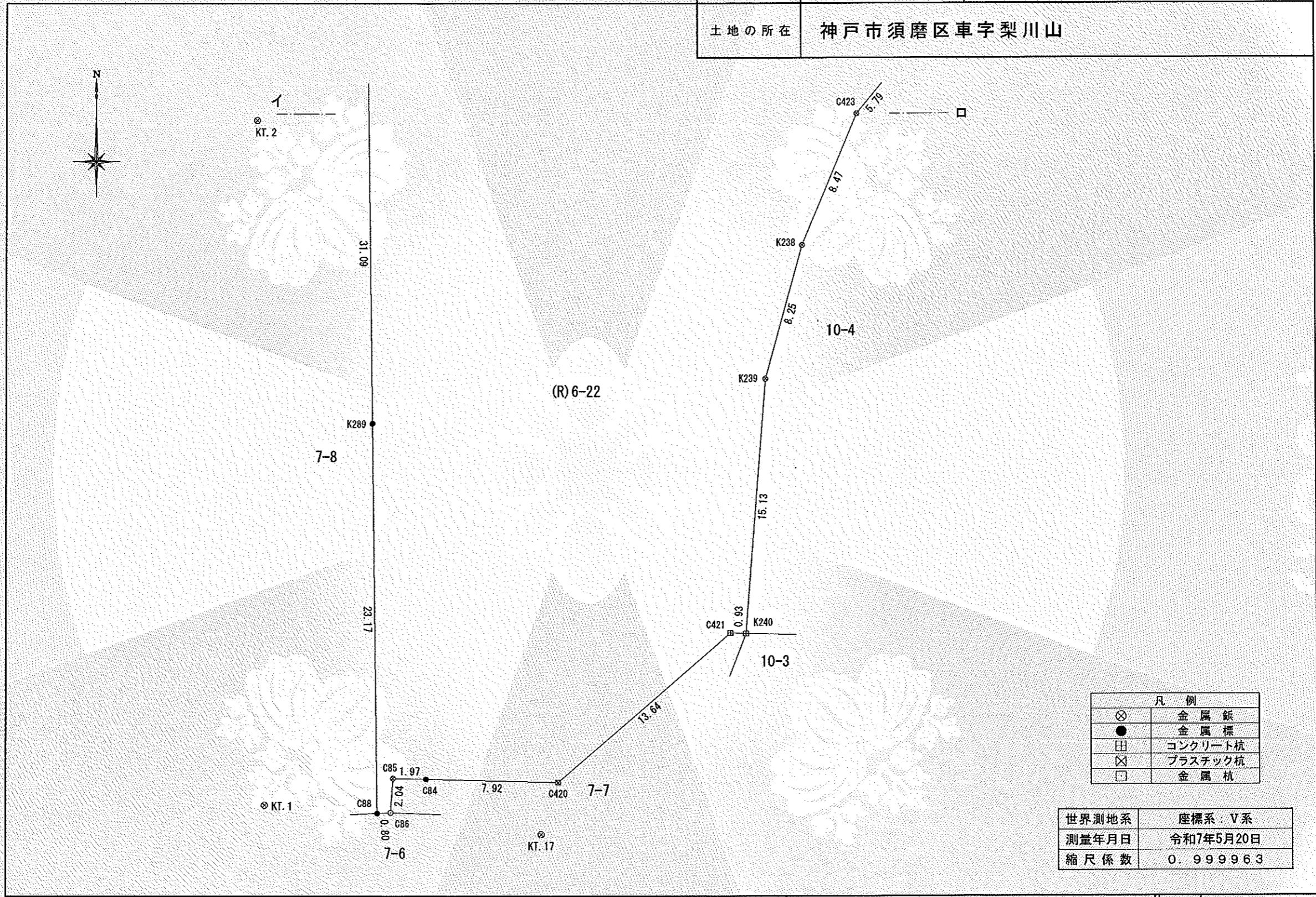
これは図面に記録されている内容を証明した書面である。
 令和7年10月10日
 神戸地方裁判所須磨出張所

登記官

南義彦



地番	6-1, -6 ないし -177	土地積測量図	3/14
土地の所在	神戸市須磨区車字梨川山		



凡例	
⊗	金属板
●	金属標
田	コンクリート杭
⊠	プラスチック杭
□	金属杭

世界測地系	座標系：V系
測量年月日	令和7年5月20日
縮尺係数	0.999963

作成者	兵庫県明石市魚住町清水4番地の5 土地家屋調査士 鷺 陽之助 (令和7年5月23日作成)	申請人	アートプランニング株式会社 代表取締役 松藤 雅美	縮尺	1 / 250
-----	--	-----	------------------------------	----	---------

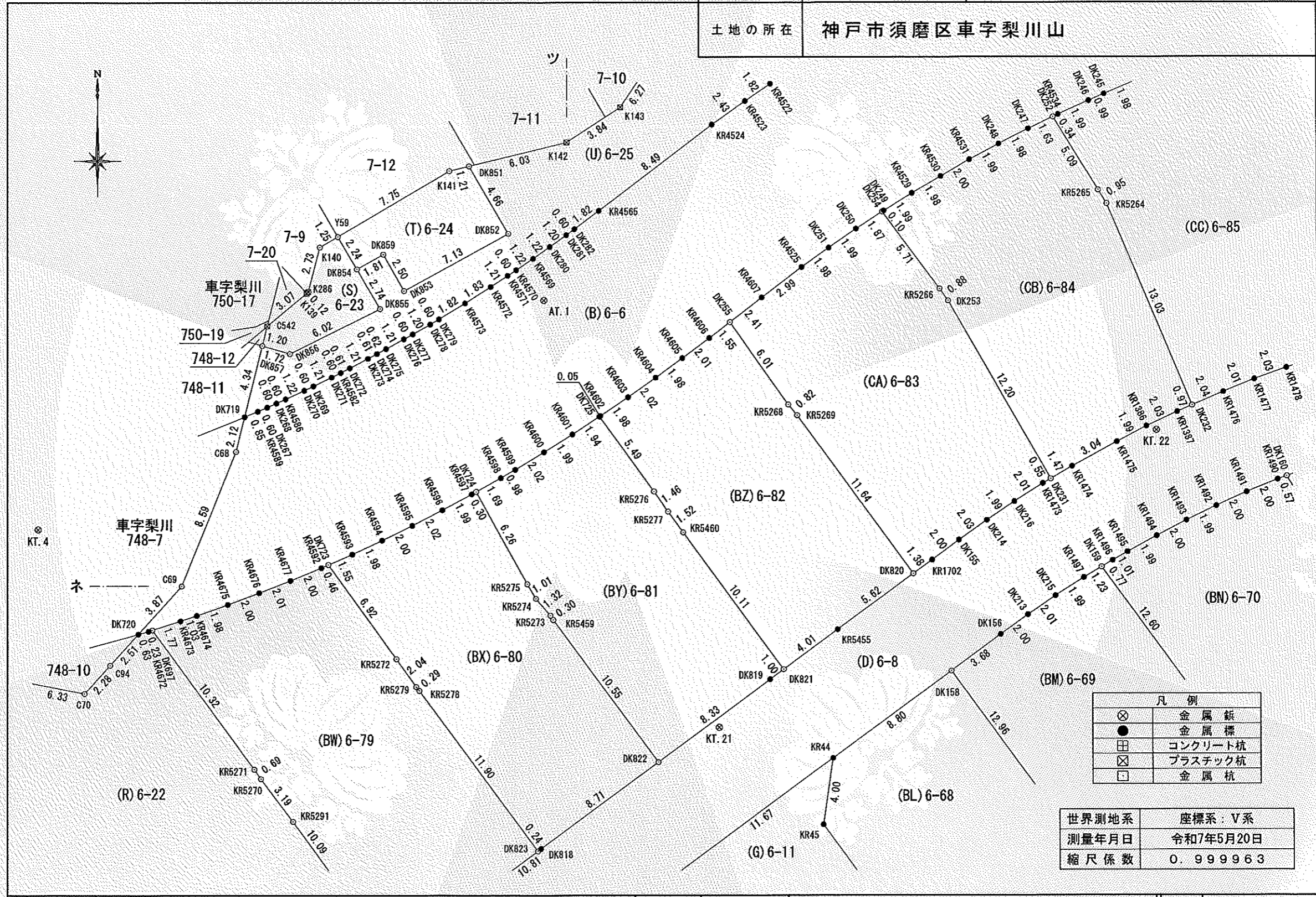
これは図面に記録されている内容を証明した書面である。
令和7年10月10日 神戸地方裁判所須磨出張所

登記官

南義彦



地番	6-1, -6 ないし -177	土地所在図	5/14
土地の所在	神戸市須磨区車字梨川山		



凡例	
⊗	金属釘
●	金属標
⊠	コンクリート杭
⊞	プラスチック杭
□	金属杭

世界測地系	座標系：V系
測量年月日	令和7年5月20日
縮尺係数	0.999963

作成者	兵庫県明石市魚住町清水4番地の5 土地家屋調査士 鷲 陽之助 (令和7年5月23日作成)	申請人	アートプランニング株式会社 代表取締役 松藤 雅美	縮尺	1 250
-----	--	-----	------------------------------	----	----------

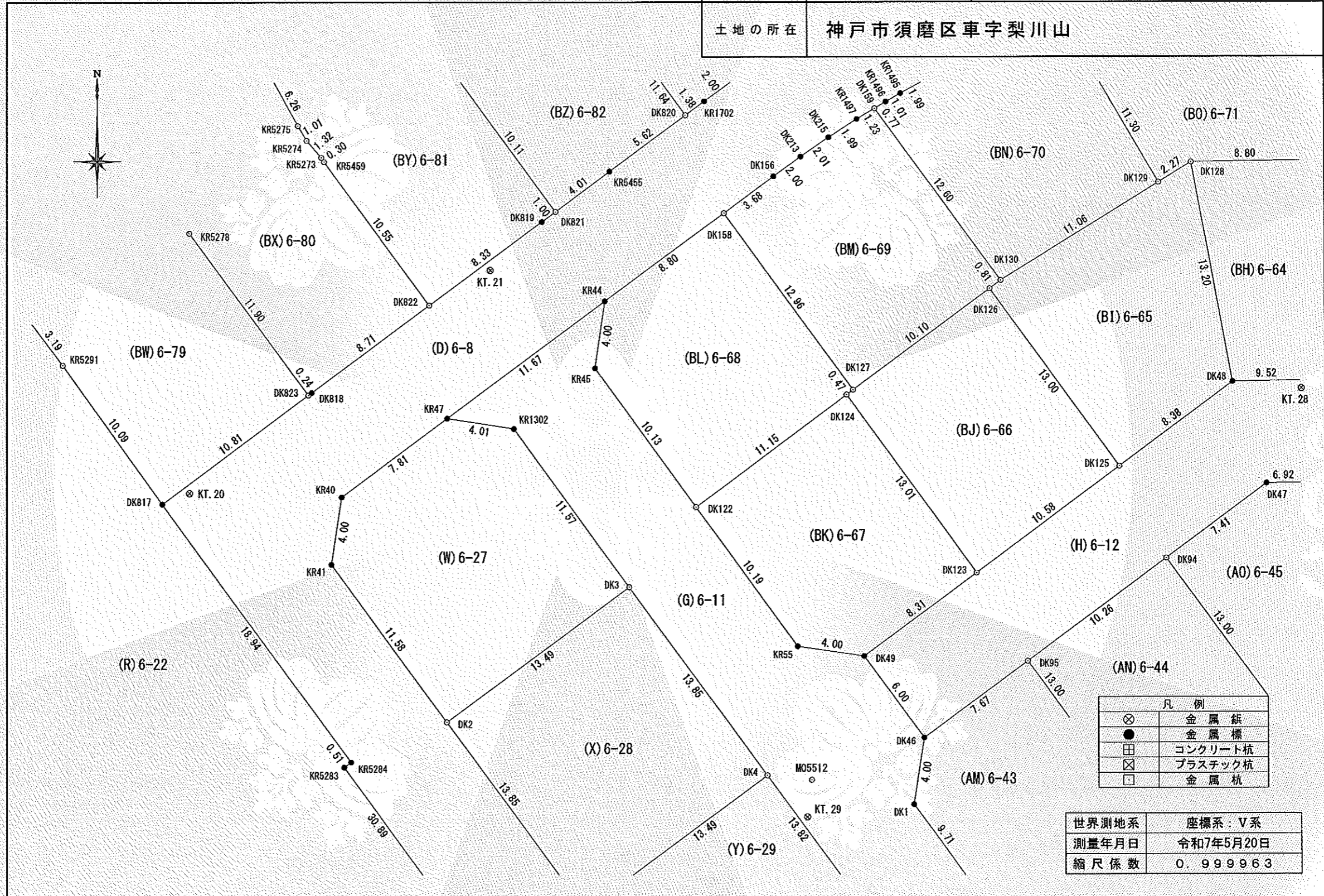
これは図面に記録されている内容を証明した書面である。
令和7年10月10日
神戸地方裁判所須磨出張所

登記官

南義彦



地番	6-1, -6 ないし -177	土地所在図	6/14
土地の所在	神戸市須磨区車字梨川山		



⊗	金属鉋
●	金属標
田	コンクリート杭
⊠	プラスチック杭
□	金属杭

世界測地系	座標系：V系
測量年月日	令和7年5月20日
縮尺係数	0.999963

作成者	兵庫県明石市魚住町清水4番地の5 土地家屋調査士 鷺 陽之助 (令和7年5月23日作成)	申請人	アートプランニング株式会社 代表取締役 松藤 雅美	縮尺	1 250
-----	--	-----	------------------------------	----	----------

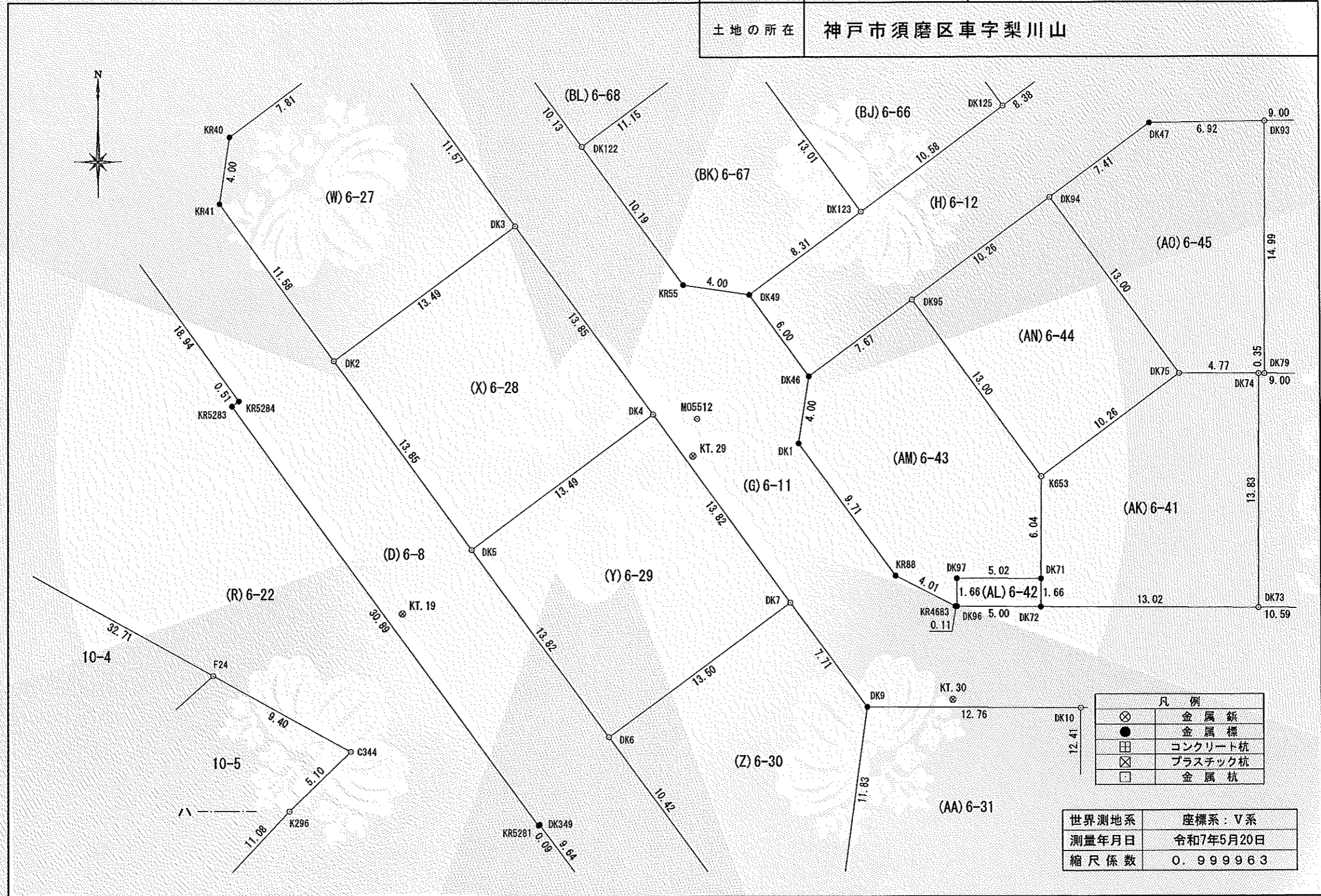
これは図面に記録されている内容を証明した書面である。
令和7年10月10日
神戸地方法務局須磨出張所

登記官

南義彦



地番	6-1, -6 ないし -177	土地所在図	7/74
土地積測量図	神戸市須磨区車字梨川山		



作成者	兵庫県明石市魚住町清水4番地の5 土地家屋調査士 鷲 陽之助 (令和7年5月23日作成)	申請人	アートプランニング株式会社 代表取締役 松藤 雅美	縮尺	1 250
-----	--	-----	------------------------------	----	----------

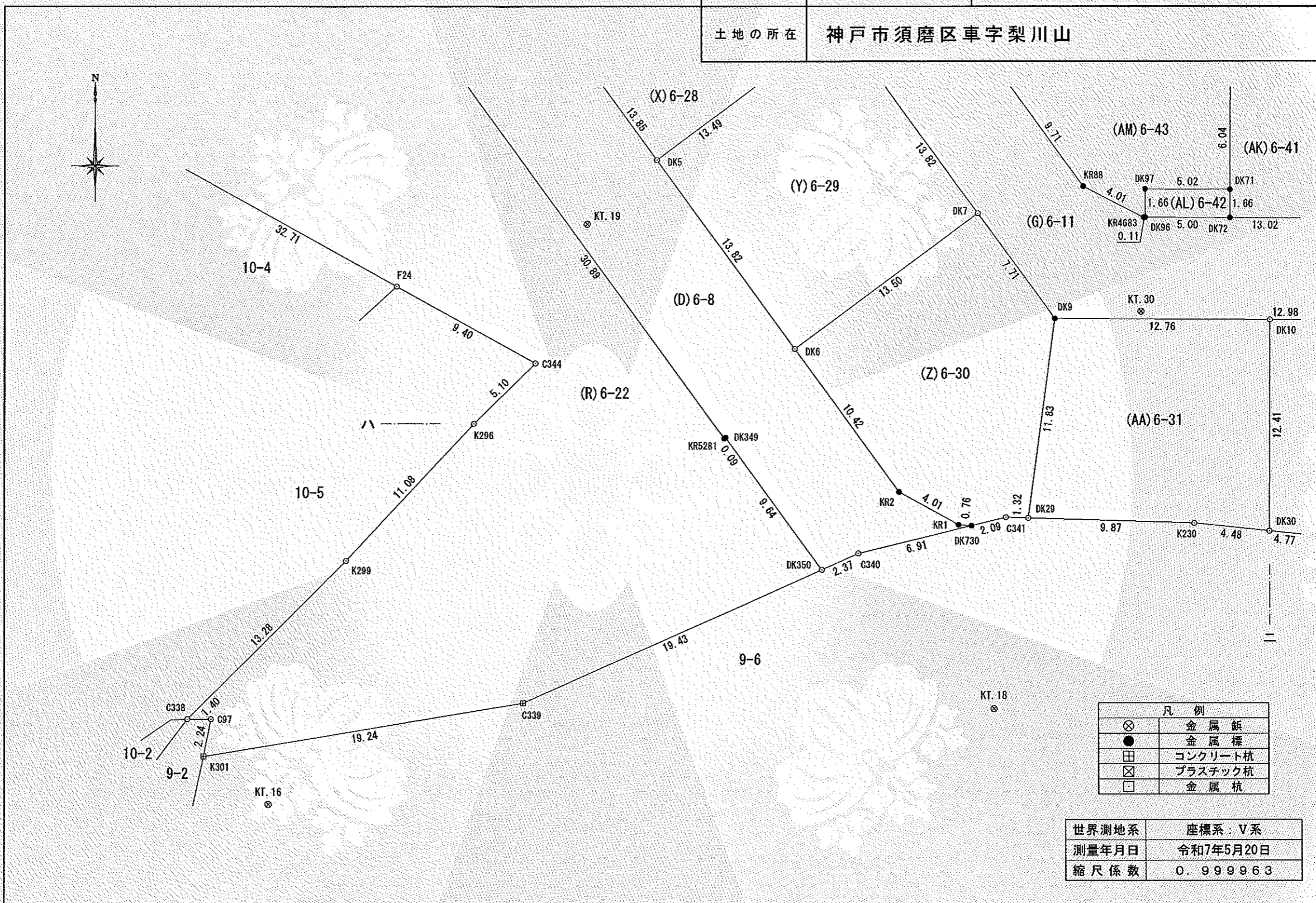
これは図面に記録されている内容を証明した書面である。
 令和7年10月10日
 神戸地方裁判所須磨出張所

登記官

南義彦



地番	6-1, -6 ないし -177	土地所在図	8/74
土地の所在	神戸市須磨区車字梨川山		



⊗	金属 鉄
●	金属 標
田	コンクリート杭
⊠	プラスチック杭
□	金属 杭

世界測地系	座標系：V系
測量年月日	令和7年5月20日
縮尺係数	0.999963

作成者	兵庫県明石市魚住町清水4番地の5 土地家屋調査士 鷺 陽之助 (令和7年5月23日作成)	申請人	アートプランニング株式会社 代表取締役 松藤 雅美	縮尺	1 250
-----	--	-----	------------------------------	----	----------

令和7年10月10日

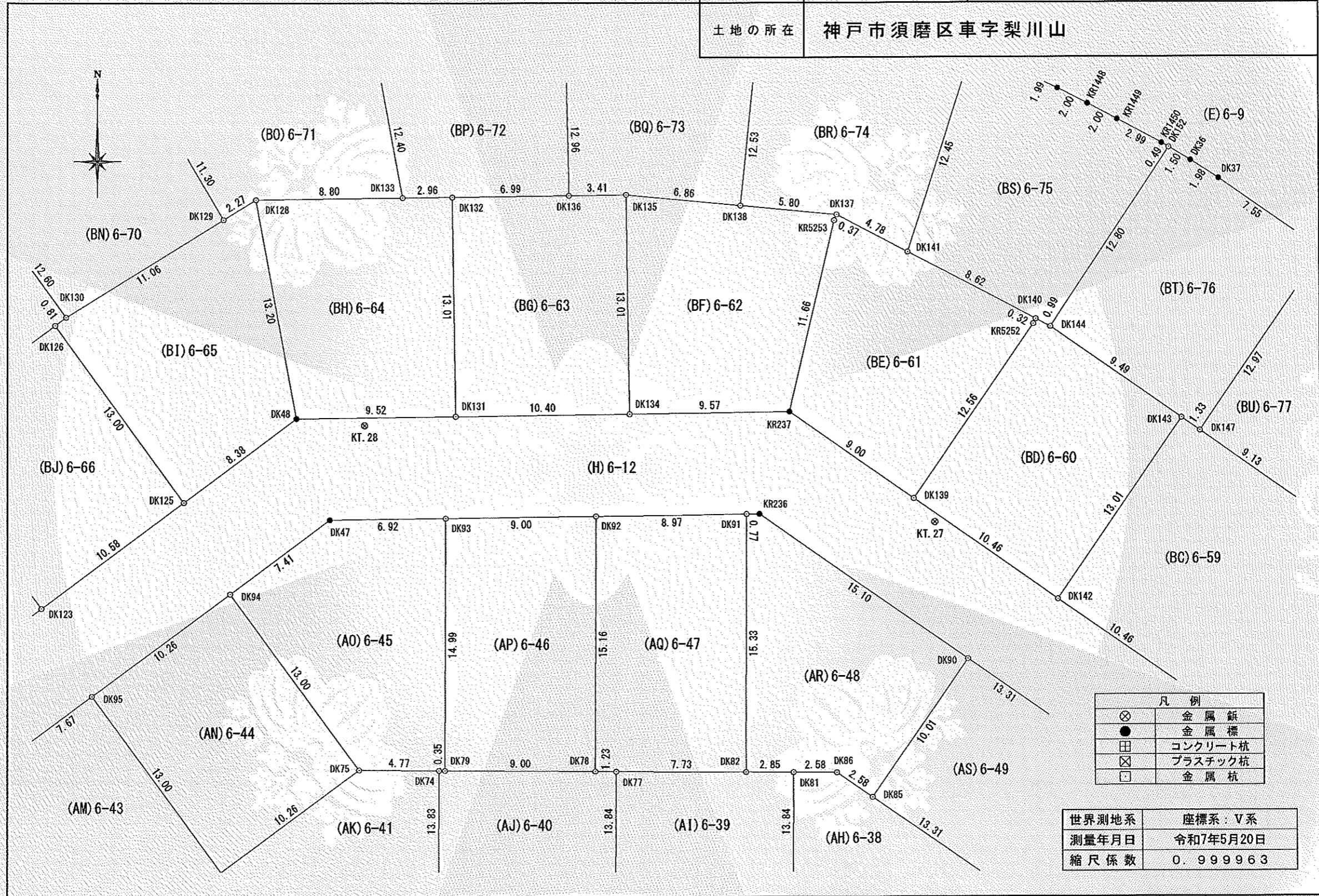
神戸地方務局須磨出張所

登記官

南義彦



地番	6-1, -6 ないし -177	土地所在図	(10/74)
土地の所在	神戸市須磨区車字梨川山	土地積測量図	



凡例	
⊗	金属釘
●	金属標
田	コンクリート杭
⊠	プラスチック杭
□	金属杭

世界測地系	座標系：V系
測量年月日	令和7年5月20日
縮尺係数	0.999963

作成者	兵庫県明石市魚住町清水4番地の5 土地家屋調査士 鷺 陽之助 (令和7年5月23日作成)	申請人	アートプランニング株式会社 代表取締役 松藤 雅美	縮尺	1 250
-----	--	-----	------------------------------	----	----------

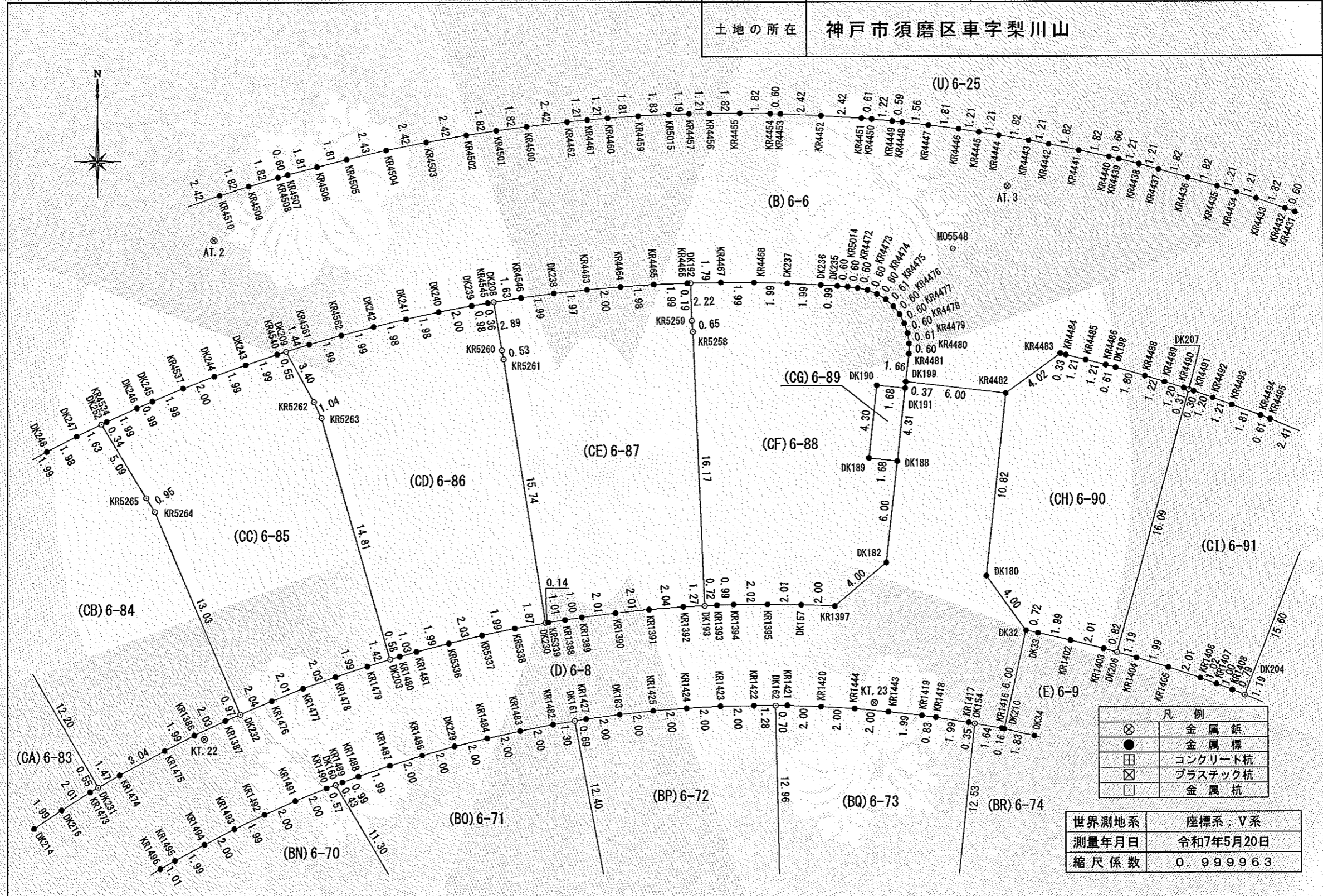
これは図面に記録されている内容を証明した書面である。
令和7年10月10日 神戸地方裁判所須磨出張所

登記官

南義彦



地番	6-1, -6 ないし -177	土地積測量図	12/74
土地の所在	神戸市須磨区車字梨川山		



⊗	金属鎮
●	金属標
⊠	コンクリート杭
⊞	プラスチック杭
□	金属杭

世界測地系	座標系：V系
測量年月日	令和7年5月20日
縮尺係数	0.999963

作成者	兵庫県明石市魚住町清水4番地の5 土地家屋調査士 鷲 陽之助 (令和7年5月23日作成)	申請人	アートプランニング株式会社 代表取締役 松藤 雅美	縮尺	1/250
-----	--	-----	------------------------------	----	-------

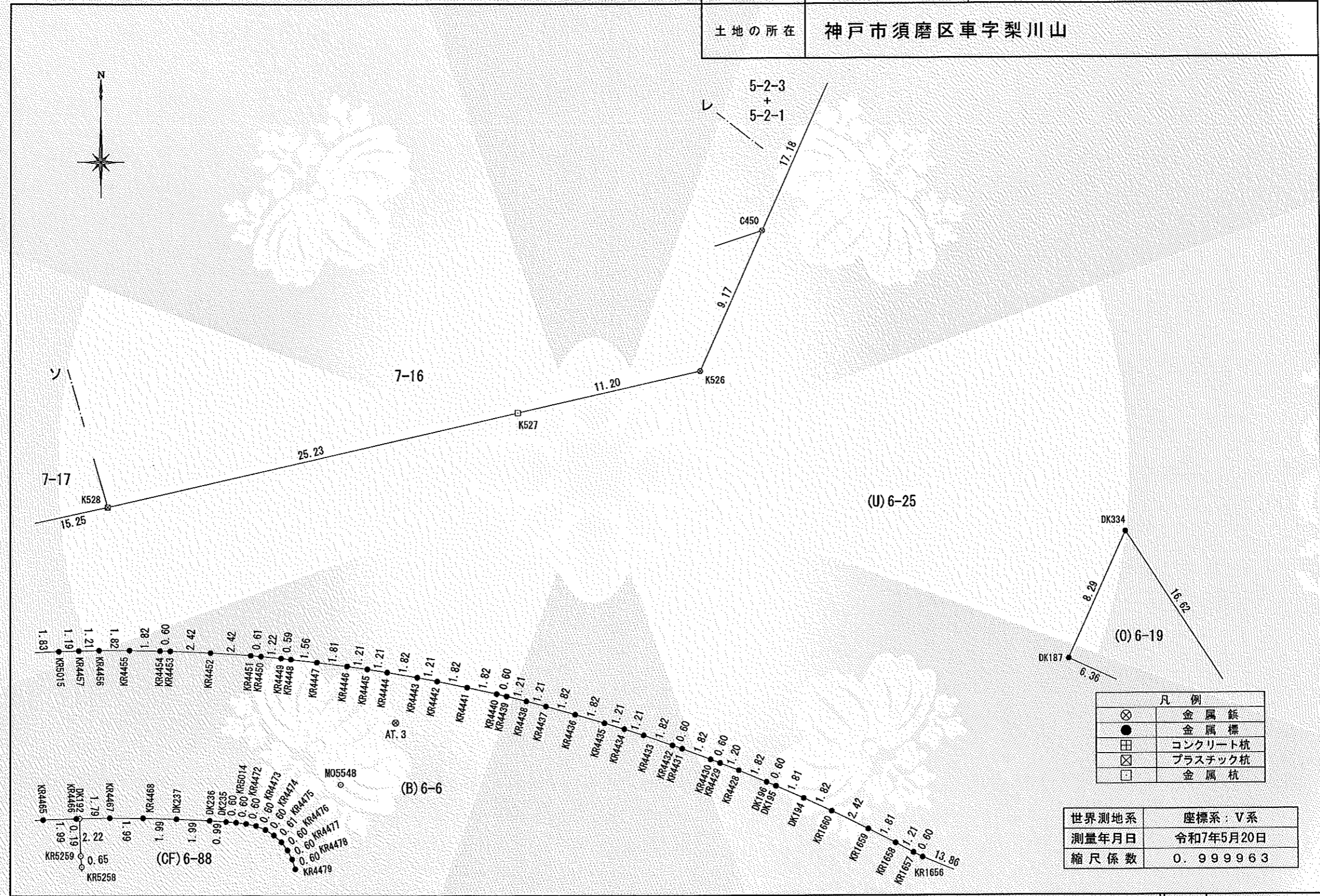
これは図面に記録されている内容を証明した書面である。
令和7年10月10日 神戸地方裁判所須磨出張所

登記官

南義彦



地番	6-1, -6 ないし -177	土地積測量図	14/74
土地の所在	神戸市須磨区車字梨川山		



⊗	金属板
●	金属標
田	コンクリート杭
⊠	プラスチック杭
□	金属杭

世界測地系	座標系：V系
測量年月日	令和7年5月20日
縮尺係数	0.999963

作成者	兵庫県明石市魚住町清水4番地の5 土地家屋調査士 鷲 陽之助 (令和7年5月23日作成)	申請人	アートプランニング株式会社 代表取締役 松藤 雅美	縮尺	1/250
-----	--	-----	------------------------------	----	-------

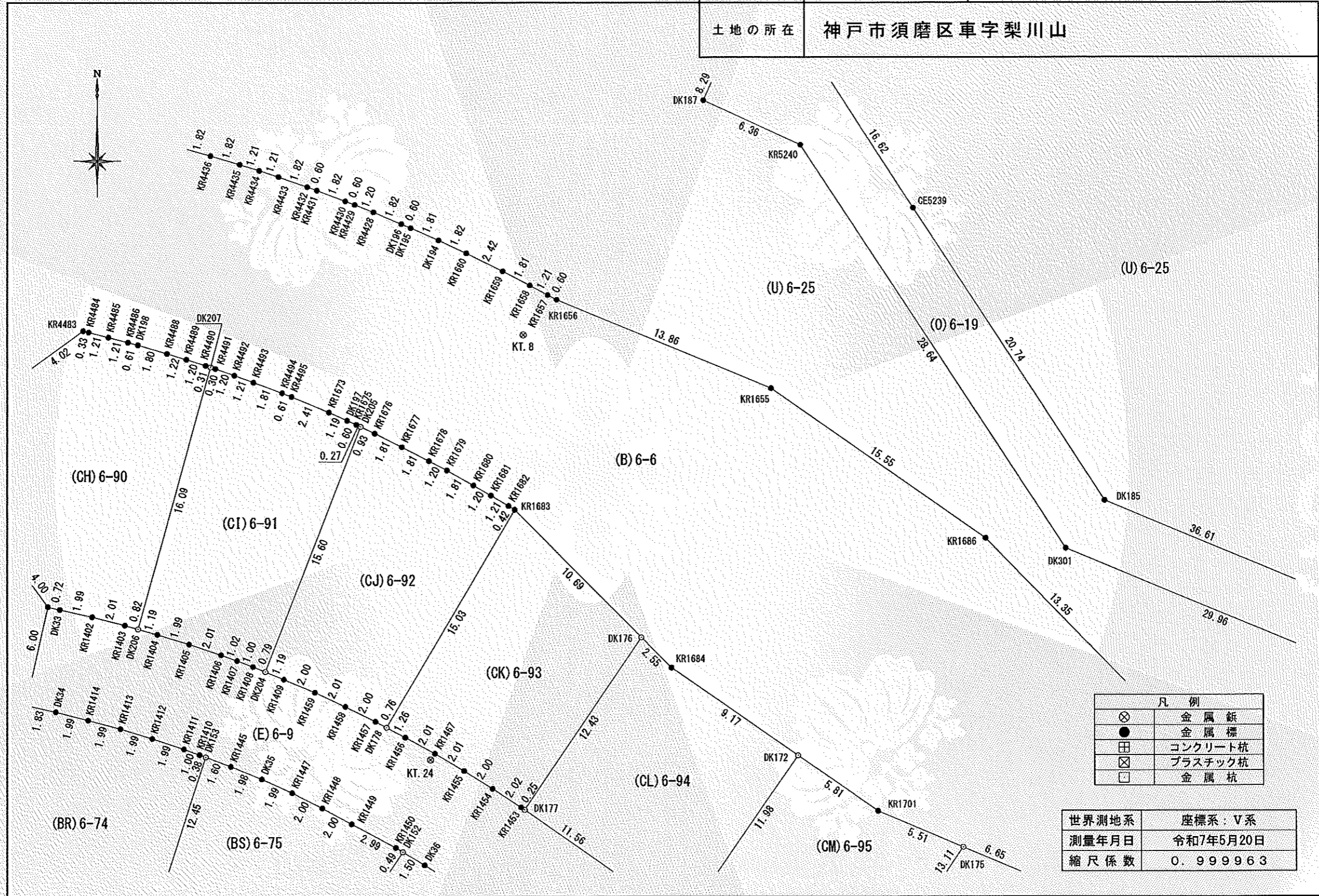
これは図面に記録されている内容を証明した書面である。
 令和7年10月10日
 神戸地方方法務局須磨出張所

登記官

南義彦



地番	6-1, -6 ないし -177	土地所在図	(15/74)
土地積測量図		土地の所在	



凡例	
⊗	金属標
●	金属標
田	コンクリート杭
⊠	プラスチック杭
□	金属杭

世界測地系	座標系：V系
測量年月日	令和7年5月20日
縮尺係数	0.999963

作成者	兵庫県明石市魚住町清水4番地の5 土地家屋調査士 鷲 陽之助 (令和7年5月23日作成)	申請人	アートプランニング株式会社 代表取締役 松藤 雅美	縮尺	1 250
-----	--	-----	------------------------------	----	----------

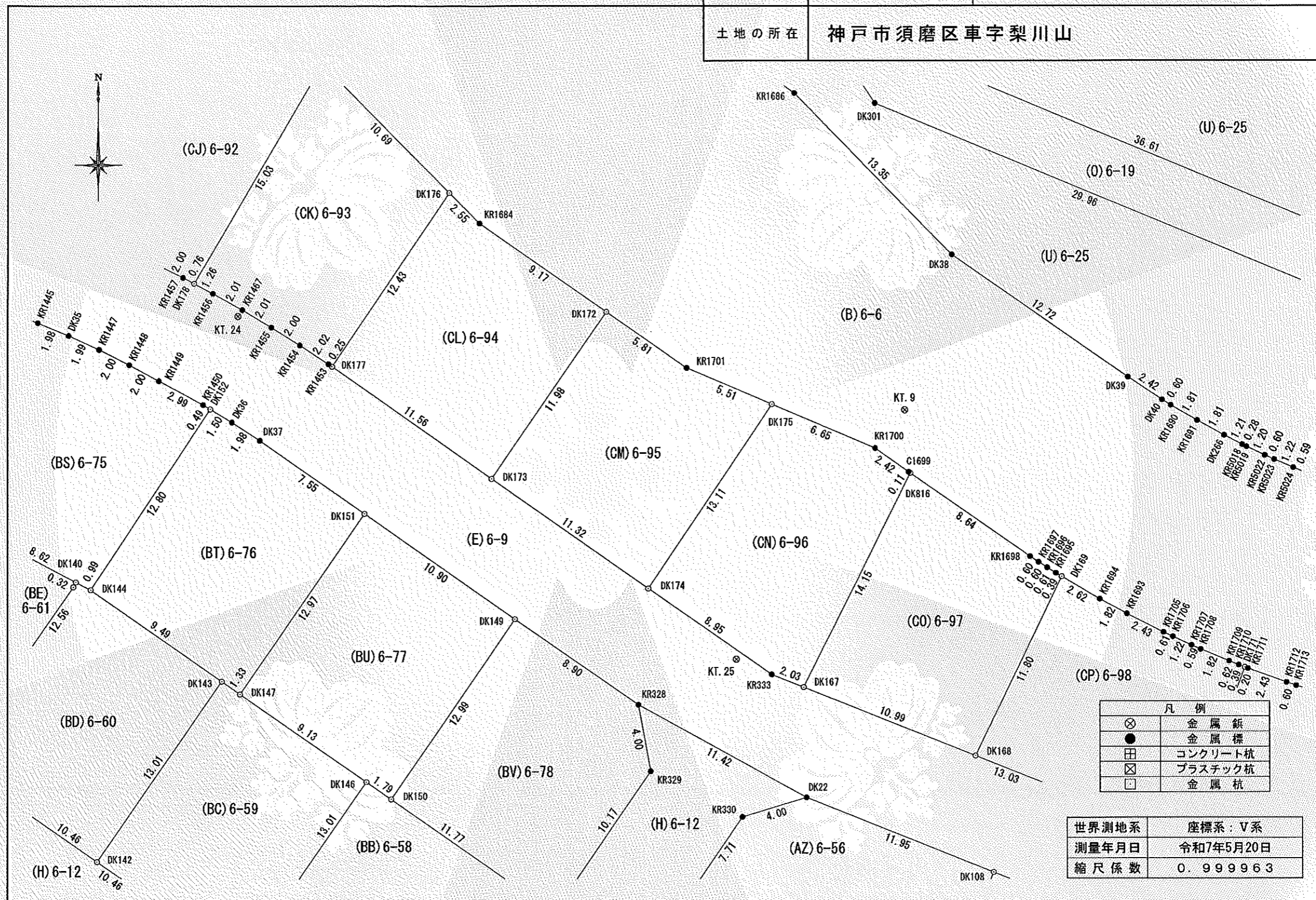
令和7年10月10日
 これは図面に記録されている内容を証明した書面である。
 神戸地方方法務局須磨出張所

登記官

南義彦



地番	6-1, -6 ないし -177	土地所在図	16/14
土地積測量図	神戸市須磨区車字梨川山		



凡例	
⊗	金属標
●	金属標
田	コンクリート杭
⊠	プラスチック杭
□	金属杭

世界測地系	座標系：V系
測量年月日	令和7年5月20日
縮尺係数	0.999963

作成者	兵庫県明石市魚住町清水4番地の5 土地家屋調査士 鷺 陽之助 (令和7年5月23日作成)	申請人	アートプランニング株式会社 代表取締役 松藤 雅美	縮尺	1 250
-----	--	-----	------------------------------	----	----------

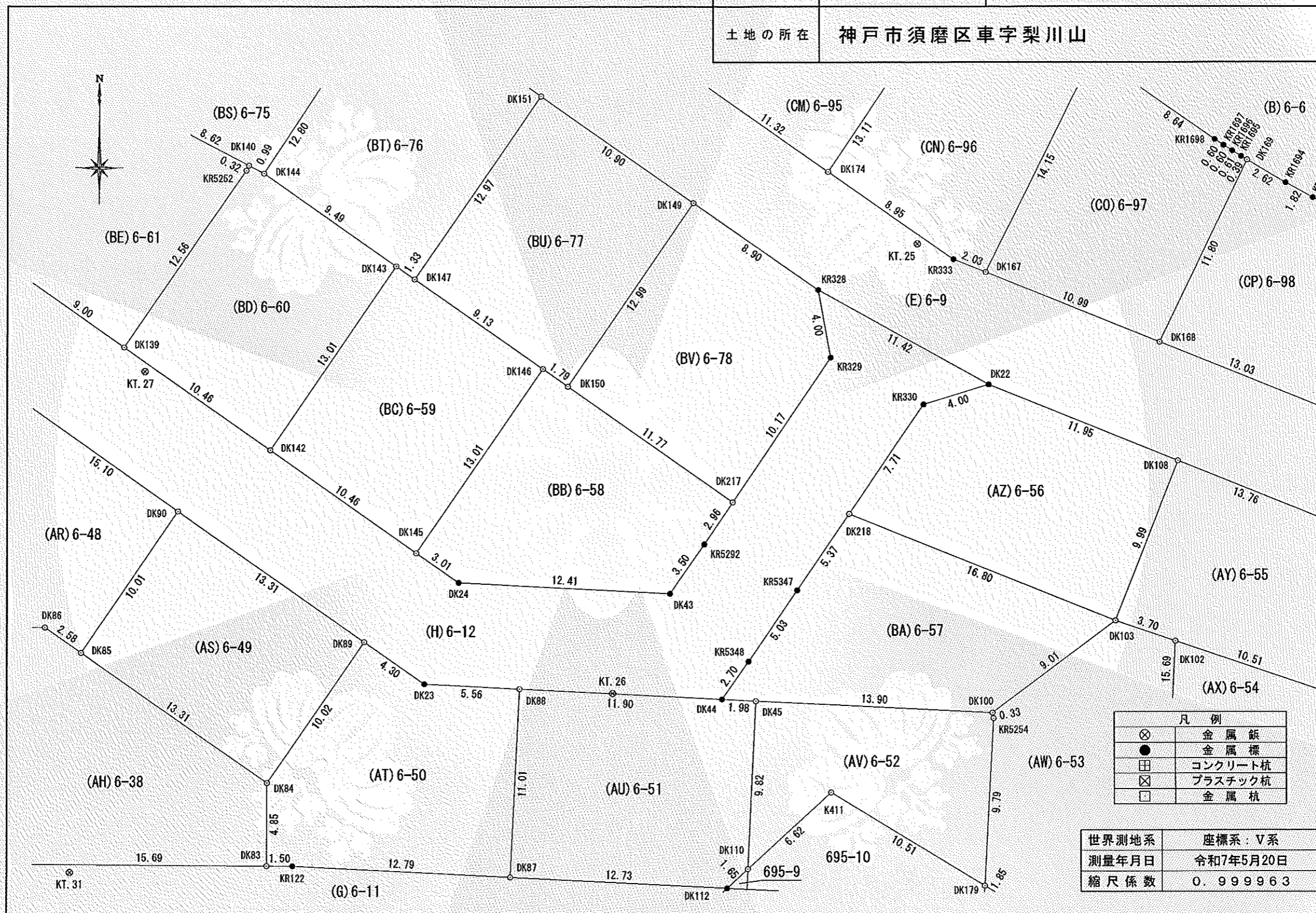
令和7年10月10日
これは図面に記録されている内容を証明した書面である。
神戸地方裁判所須磨出張所

登記官

南義彦



地番	6-1, -6 ないし -177	土地所在図	17/74
土地積測量図	神戸市須磨区車字梨川山		



凡例	
⊗	金属 鉄
●	金属 標
⊠	コンクリート杭
⊞	プラスチック杭
□	金属 杭

世界測地系	座標系：V系
測量年月日	令和7年5月20日
縮尺係数	0.999963

作成者	兵庫県明石市魚住町清水4番地の5 土地家屋調査士 鷺 陽之助 (令和7年5月23日作成)	申請人	アートプランニング株式会社 代表取締役 松藤 雅美	縮尺	1 250
-----	--	-----	------------------------------	----	----------

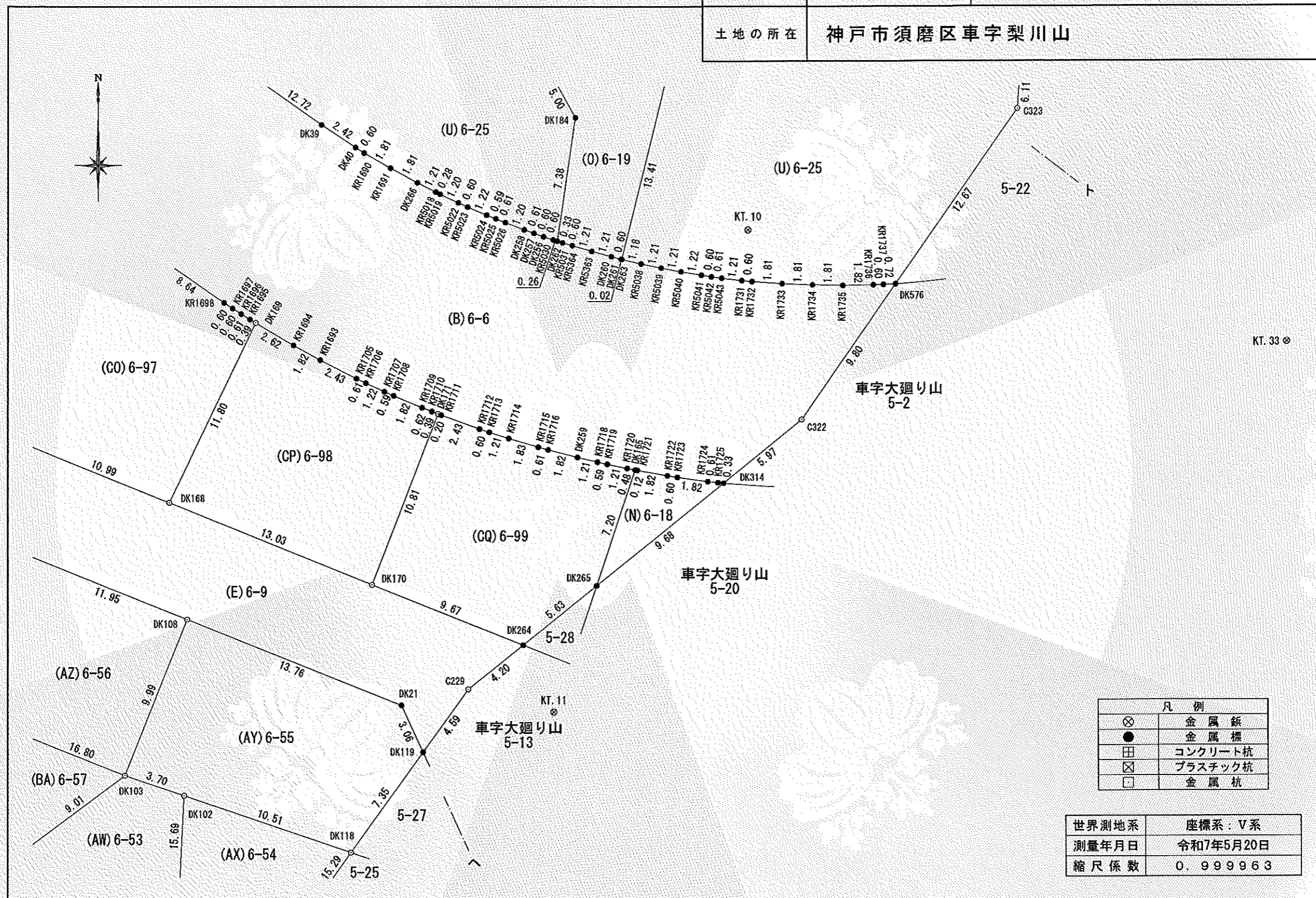
これは図面に記録されている内容を証明した書面である。
 令和7年10月10日 神戸地方裁判所須磨出張所

登記官

南義彦



地番	6-1, -6 ないし -177	土地積測量図	(19/74)
土地の所在	神戸市須磨区車字梨川山		



⊗	金属鉋
●	金属標
田	コンクリート杭
⊠	プラスチック杭
□	金属杭

世界測地系	座標系：V系
測量年月日	令和7年5月20日
縮尺係数	0.999963

作成者	兵庫県明石市魚住町清水4番地の5 土地家屋調査士 鷺 陽之助 (令和7年5月23日作成)	申請人	アートプランニング株式会社 代表取締役 松藤 雅美	縮尺	1/250
-----	--	-----	------------------------------	----	-------

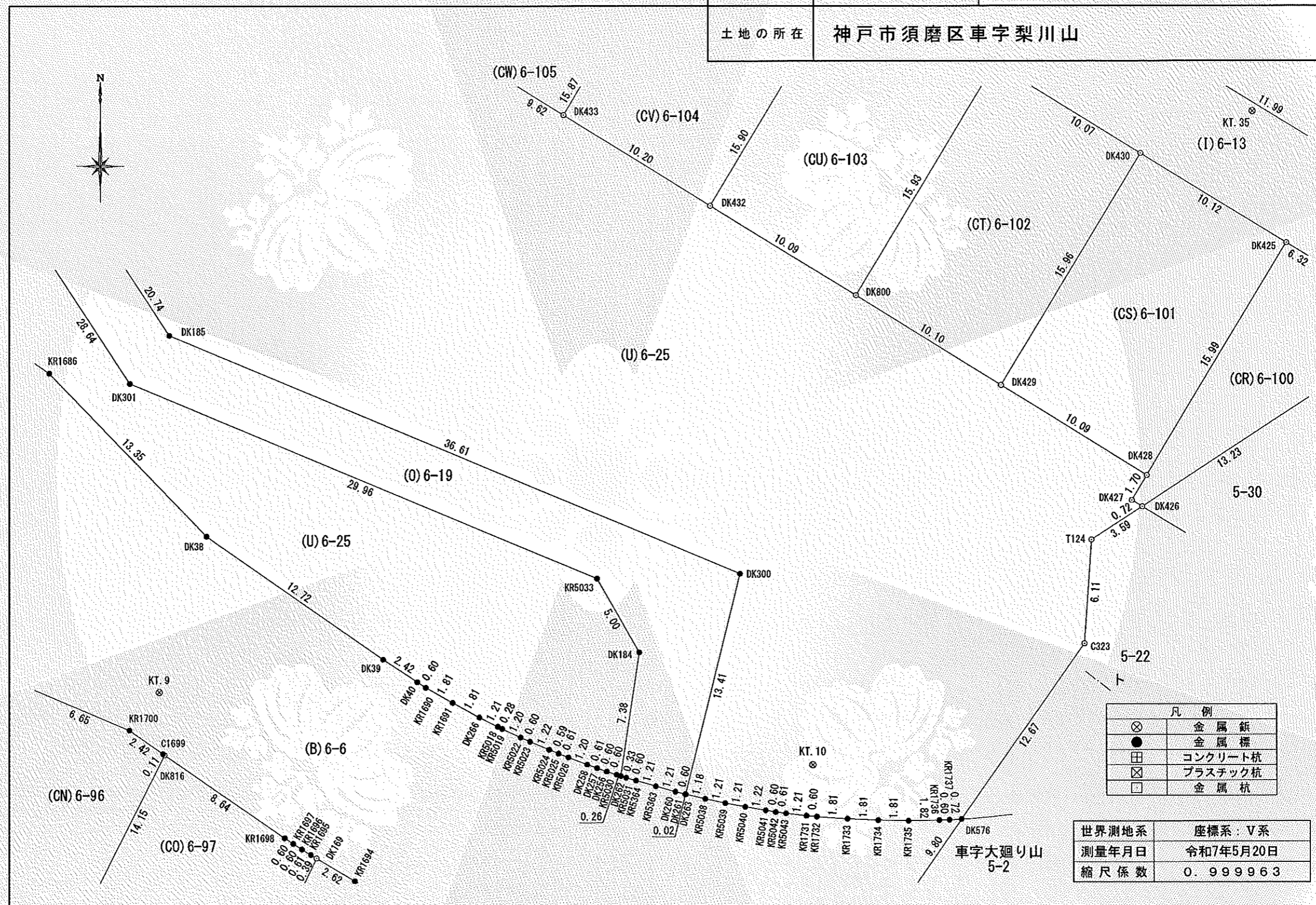
これは図面に記録されている内容を証明した書面である。
令和7年10月10日
神戸地方裁判所須磨出張所

登記官

南義彦



地番	6-1, -6 ないし -177	土地所在図	20/74
土地の所在	神戸市須磨区車字梨川山		



⊗	金属釘
●	金属標
田	コンクリート杭
⊠	プラスチック杭
□	金属杭

世界測地系	座標系：V系
測量年月日	令和7年5月20日
縮尺係数	0.999963

作成者	兵庫県明石市魚住町清水4番地の5 土地家屋調査士 鷺 陽之助 (令和7年5月23日作成)	申請人	アートプランニング株式会社 代表取締役 松藤 雅美	縮尺	1 250
-----	--	-----	------------------------------	----	----------

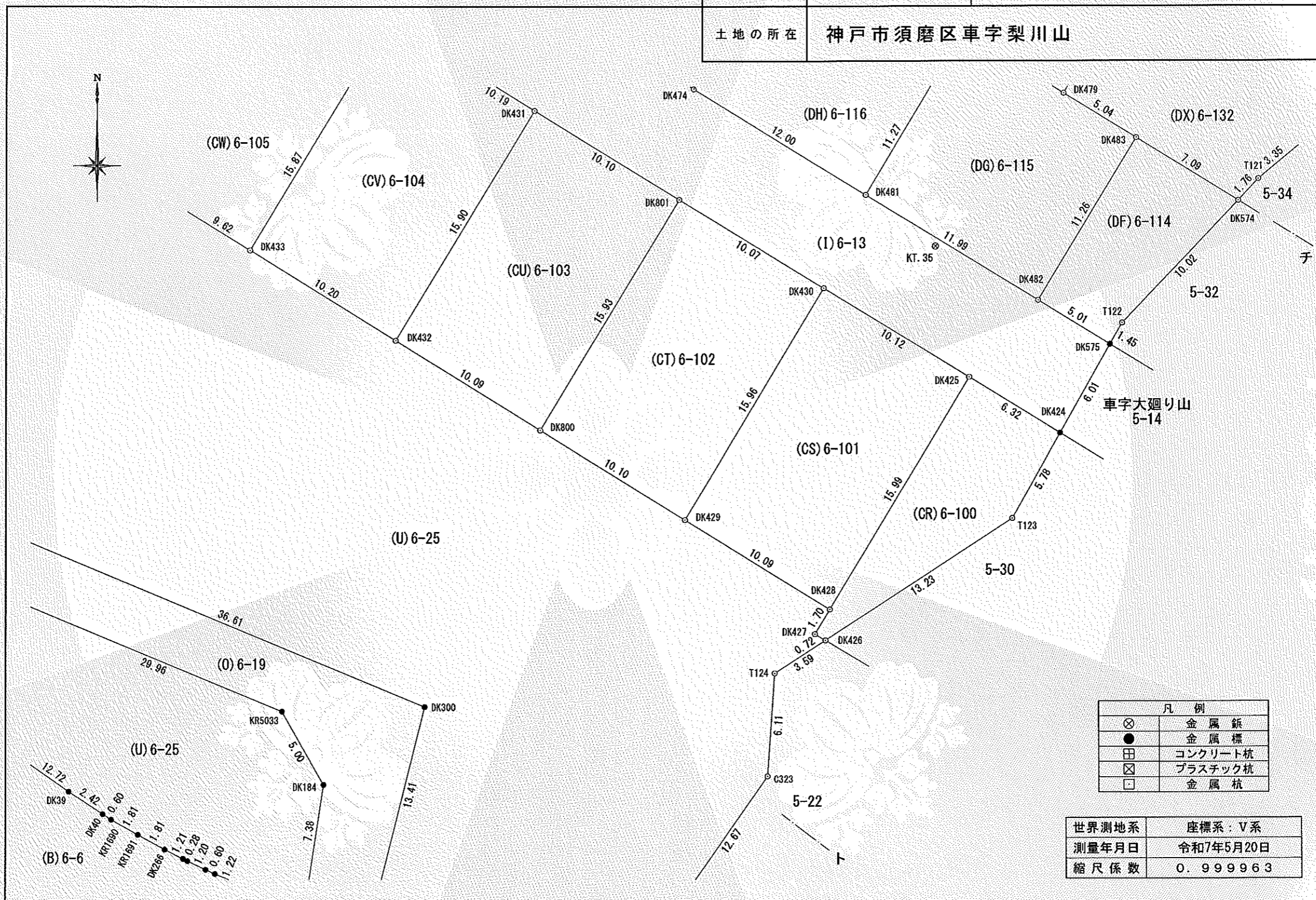
これは図面に記録されている内容を証明した書面である。
令和7年10月10日
神戸地方裁判所須磨出張所

登記官

南義彦



地番	6-1. -6 ないし -177	土地積測量図	21/74
土地の所在	神戸市須磨区車字梨川山		



⊗	金属鈺
●	金属標
田	コンクリート杭
⊠	プラスチック杭
□	金属杭

世界測地系	座標系：V系
測量年月日	令和7年5月20日
縮尺係数	0.999963

作成者	兵庫県明石市魚住町清水4番地の5 土地家屋調査士 鷺 陽之助 (令和7年5月23日作成)	申請人	アートプランニング株式会社 代表取締役 松藤 雅美	縮尺	1/250
-----	--	-----	------------------------------	----	-------

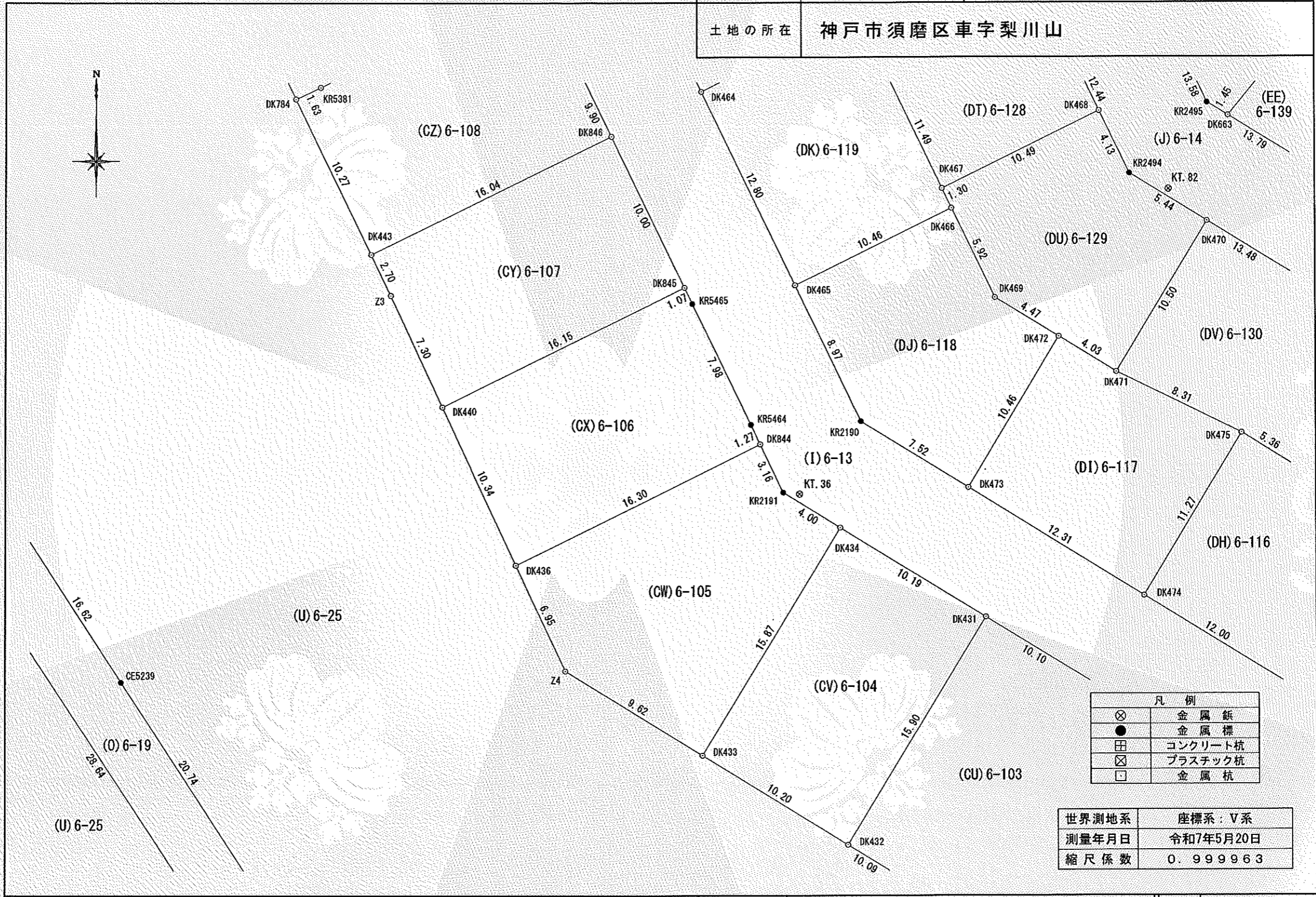
これは図面に記録されている内容を証明した書面である。
令和7年10月10日
神戸地方裁判所須磨出張所

登記官

南義彦



地番	6-1, -6 ないし -177	土地所在	神戸市須磨区車字梨川山
土地積測量		図	



⊗	金属標
●	金属標
田	コンクリート杭
⊠	プラスチック杭
□	金属杭

世界測地系	座標系：V系
測量年月日	令和7年5月20日
縮尺係数	0.999963

作成者	兵庫県明石市魚住町清水4番地の5 土地家屋調査士 鷺 陽之助 (令和7年5月23日作成)	申請人	アートプランニング株式会社 代表取締役 松藤 雅美	縮尺	1 250
-----	--	-----	------------------------------	----	----------

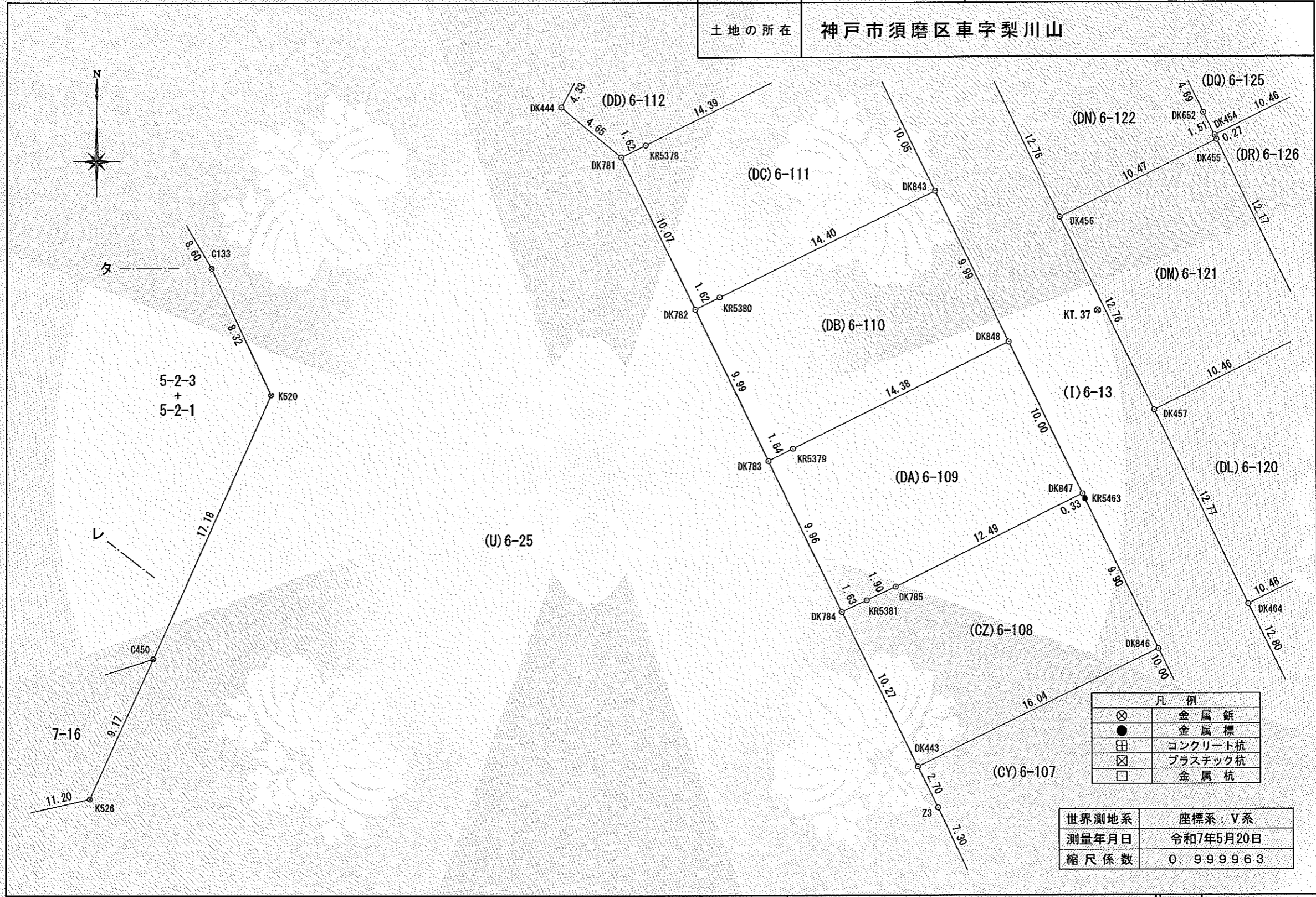
これは図面に記録されている内容を証明した書面である。
令和7年10月10日
神戸地方裁判所須磨出張所

登記官

南義彦



地番	6-1.-6 ないし -177	土地積測量図	(23/74)
土地の所在	神戸市須磨区車字梨川山		



作成者	兵庫県明石市魚住町清水4番地の5 土地家屋調査士 鷲 陽之助 (令和7年5月23日作成)	申請人	アートプランニング株式会社 代表取締役 松藤 雅美	縮尺	1 250
-----	--	-----	------------------------------	----	----------

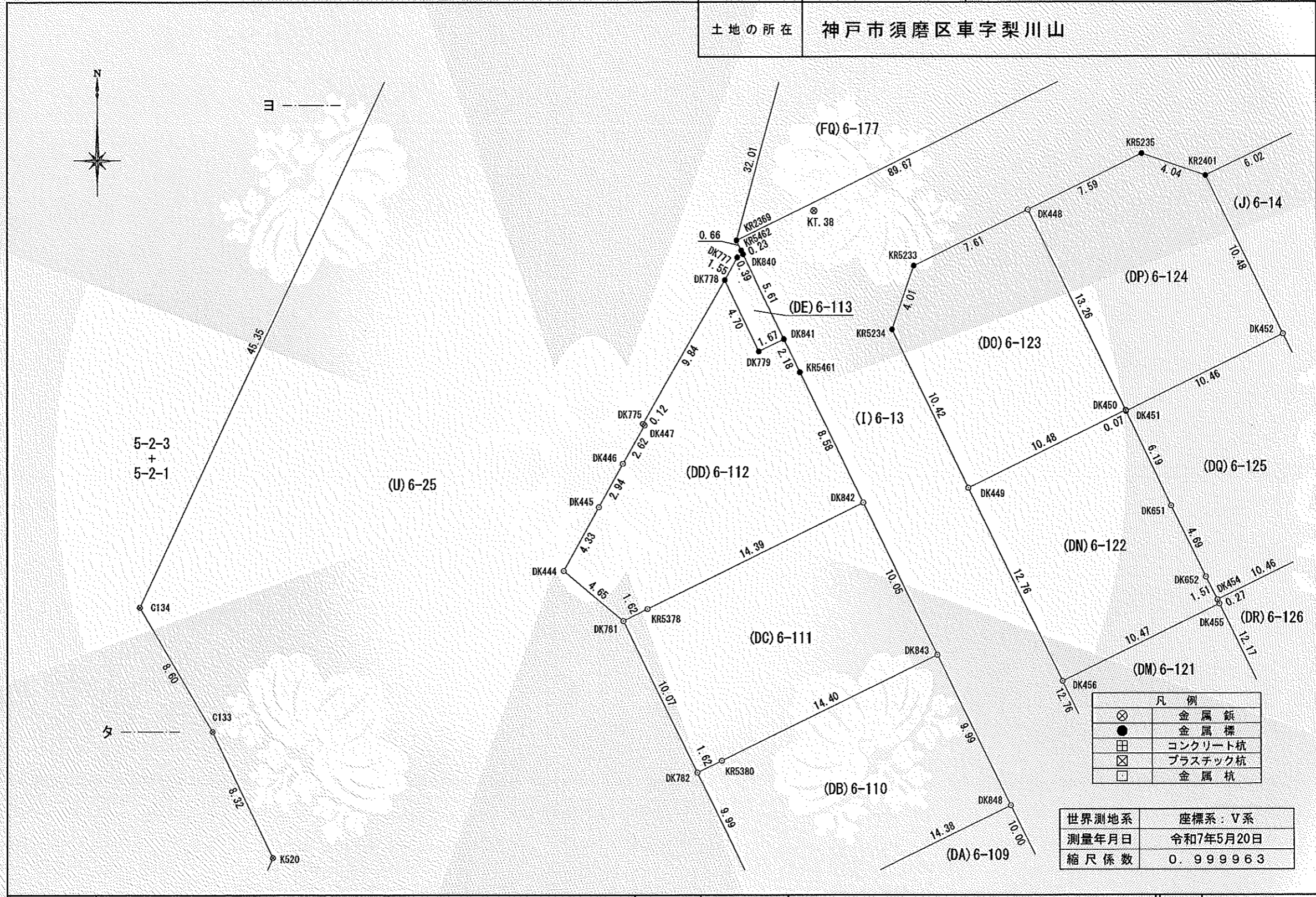
これは図面に記録されている内容を証明した書面である。
令和7年10月10日
神戸地方裁判所須磨出張所

登記官

南義彦



地番	6-1, -6 ないし -177	土地所在図	24/74
土地の所在	神戸市須磨区車字梨川山		



凡例	
⊗	金属 鋳
●	金属 標
⊕	コンクリート杭
⊗	プラスチック杭
□	金属 杭

世界測地系	座標系：V系
測量年月日	令和7年5月20日
縮尺係数	0.999963

作成者	兵庫県明石市魚住町清水4番地の5 土地家屋調査士 鷺 陽之助 (令和7年5月23日作成)	申請人	アートプランニング株式会社 代表取締役 松藤 雅美	縮尺	1 250
-----	--	-----	------------------------------	----	----------

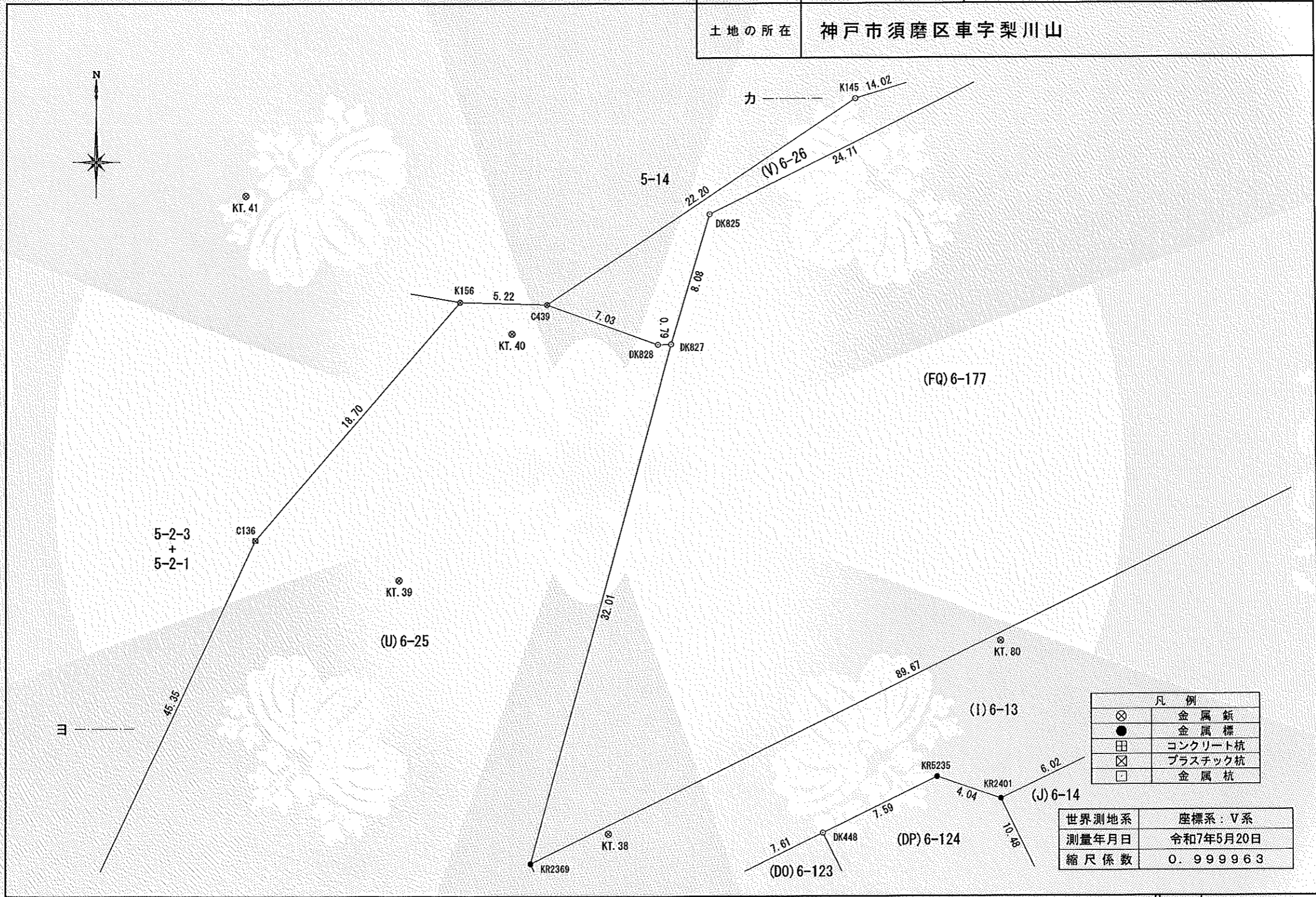
これは図面に記録されている内容を証明した書面である。
令和7年10月10日
神戸地方裁判所須磨出張所

登記官

南義彦



地番	6-1.-6 ないし -177	土地積測量図	25/74
土地の所在	神戸市須磨区車字梨川山		



作成者	兵庫県明石市魚住町清水4番地の5 土地家屋調査士 鷺 陽之助 (令和7年5月23日作成)	申請人	アートプランニング株式会社 代表取締役 松藤 雅美	縮尺	1 250
-----	--	-----	------------------------------	----	----------

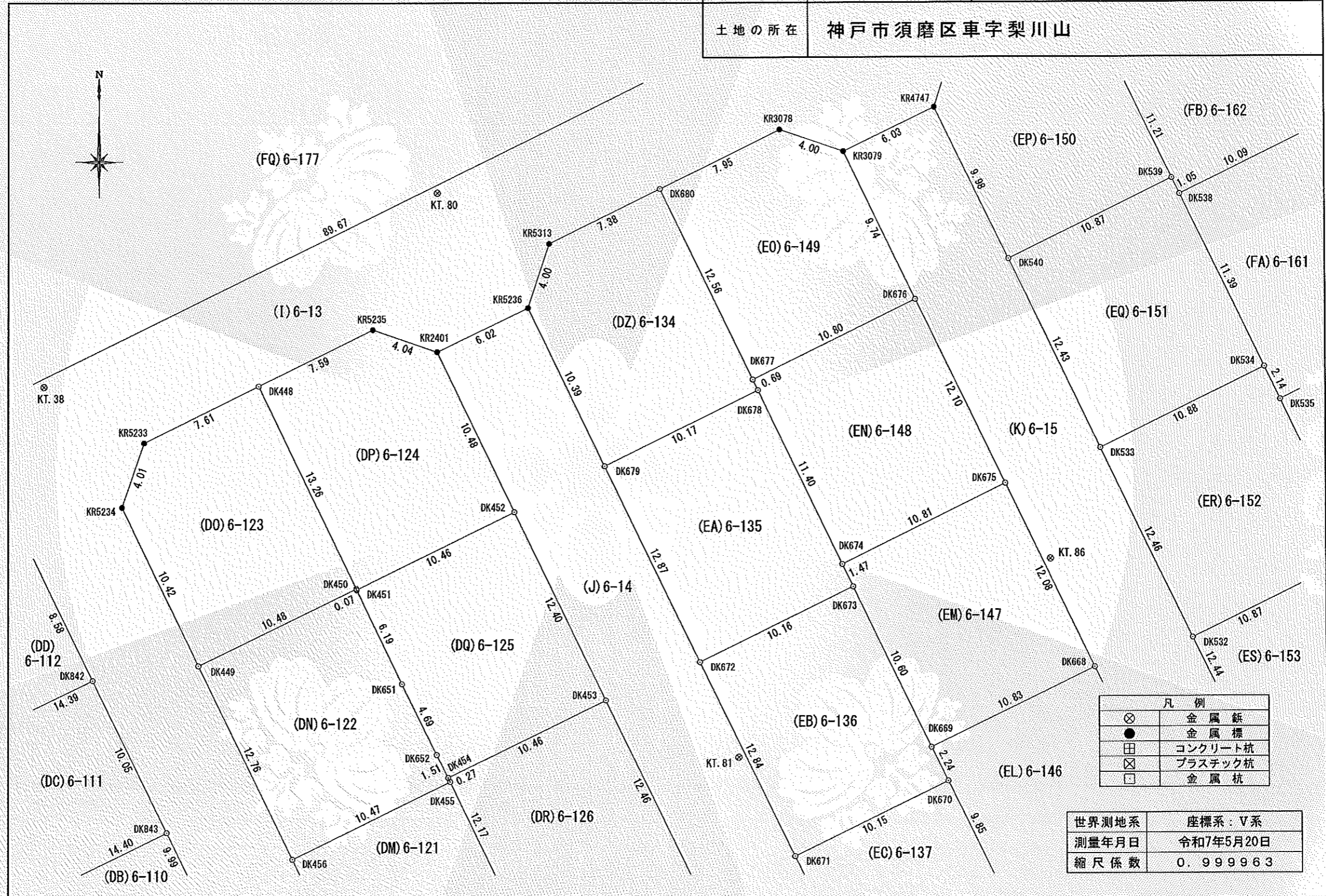
これは図面に記録されている内容を証明した書面である。
令和7年10月10日
神戸地方務局須磨出張所

登記官

南義彦



地番	6-1, -6 ないし -177	土地積測量図	26/74
土地の所在	神戸市須磨区車字梨川山		



凡例	
⊗	金属標
●	金属標
田	コンクリート杭
⊠	プラスチック杭
□	金属杭

世界測地系	座標系：V系
測量年月日	令和7年5月20日
縮尺係数	0.999963

作成者	兵庫県明石市魚住町清水4番地の5 土地家屋調査士 鷲 陽之助 (令和7年5月23日作成)	申請人	アートプランニング株式会社 代表取締役 松藤 雅美	縮尺	1 250
-----	--	-----	------------------------------	----	----------

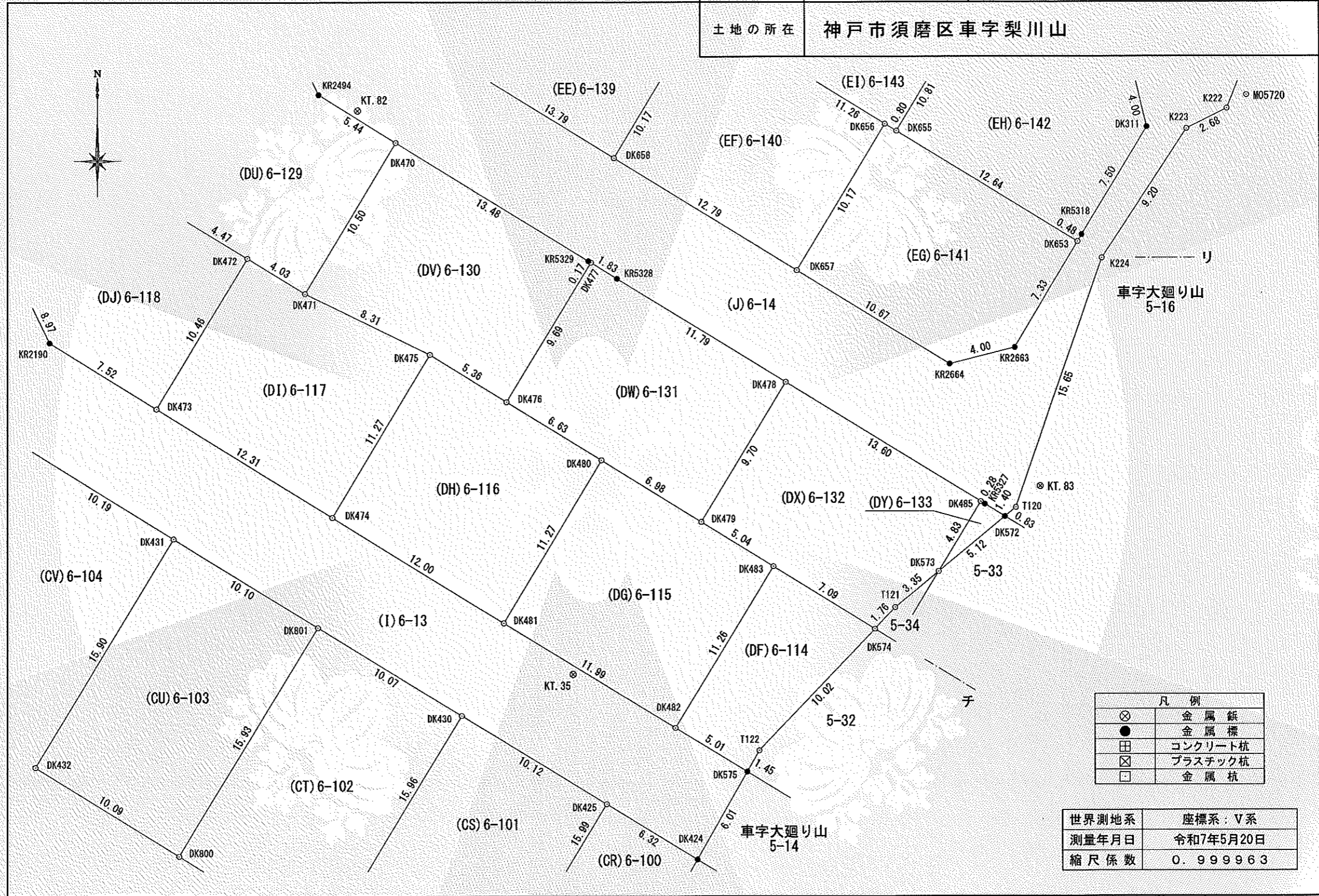
これは図面に記録されている内容を証明した書面である。
令和7年10月10日 神戸地方裁判所須磨出張所

登記官

南義彦



地番	6-1, -6 ないし -177	土地積測量図	(28/74)
土地の所在	神戸市須磨区車字梨川山		



⊗	金属鉋
●	金属標
田	コンクリート杭
⊠	プラスチック杭
□	金属杭

世界測地系	座標系：V系
測量年月日	令和7年5月20日
縮尺係数	0.999963

作成者	兵庫県明石市魚住町清水4番地の5 土地家屋調査士 鷺 陽之助 (令和7年5月23日作成)	申請人	アートプランニング株式会社 代表取締役 松藤 雅美	縮尺	1/250
-----	--	-----	------------------------------	----	-------

令和7年10月10日

神戸地方方法務局須磨出張所

登記官

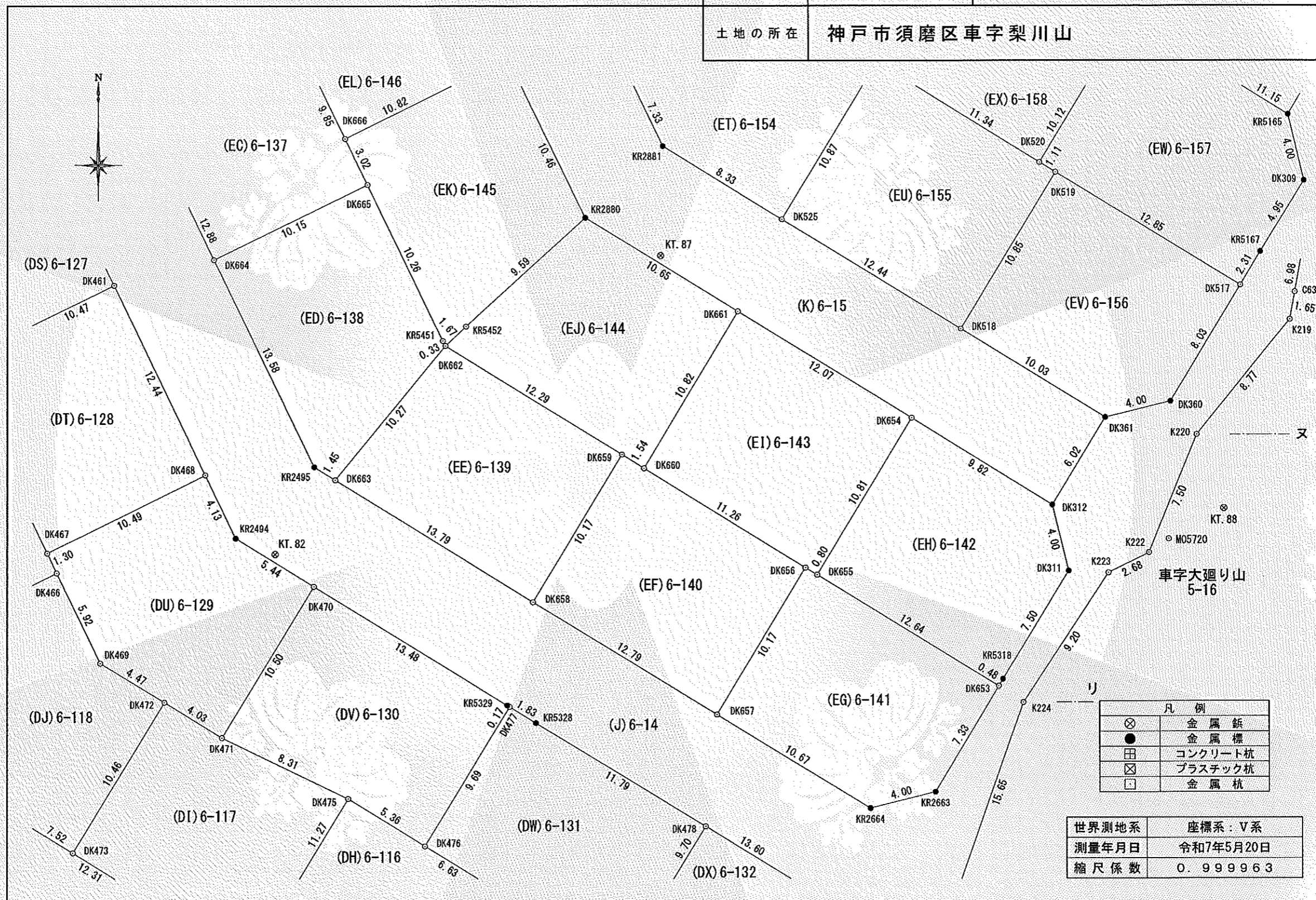
南義彦



土地所在図
土地積測量図

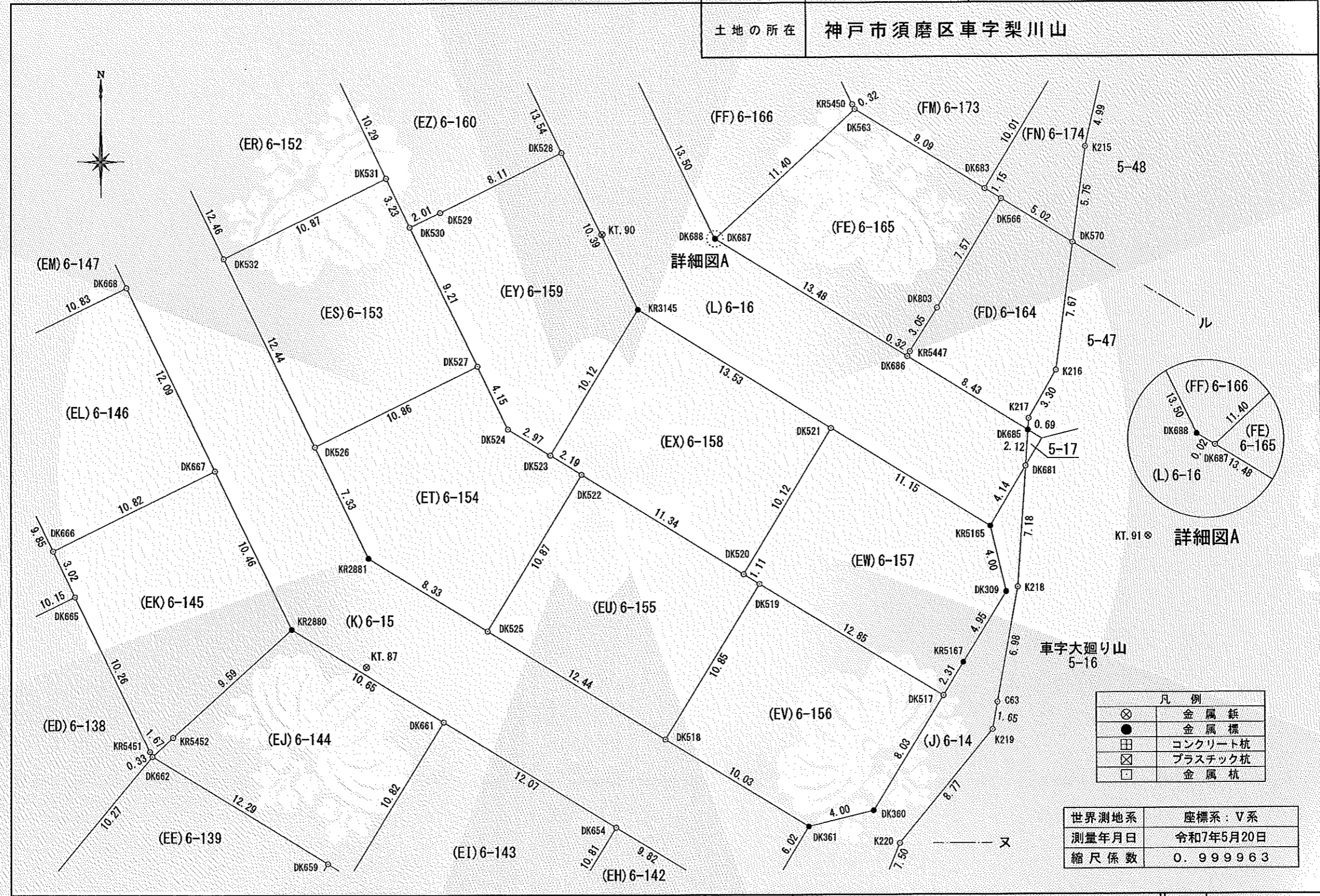
29/74

地番	6-1, -6 ないし -177
土地の所在	神戸市須磨区車字梨川山



作成者	兵庫県明石市魚住町清水4番地の5 土地家屋調査士 鷺 陽之助 (令和7年5月23日作成)	申請人	アートプランニング株式会社 代表取締役 松藤 雅美	縮尺	1/250
-----	--	-----	------------------------------	----	-------

地番	6-1, -6 ないし -177
土地の所在	神戸市須磨区車字梨川山



凡例

⊗	金属鉋
●	金属標
田	コンクリート杭
⊠	プラスチック杭
□	金属杭

世界測地系	座標系：V系
測量年月日	令和7年5月20日
縮尺係数	0.999963

これは図面に記録されている内容を証明した書面である。
令和7年10月10日
神戸地方裁判所須磨出張所

登記官

南義彦



作成者	兵庫県明石市魚住町清水4番地の5 土地家屋調査士 鷺 陽之助 (令和7年5月23日作成)	申請人	アートプランニング株式会社 代表取締役 松藤 雅美	縮尺	1/250
-----	--	-----	------------------------------	----	-------

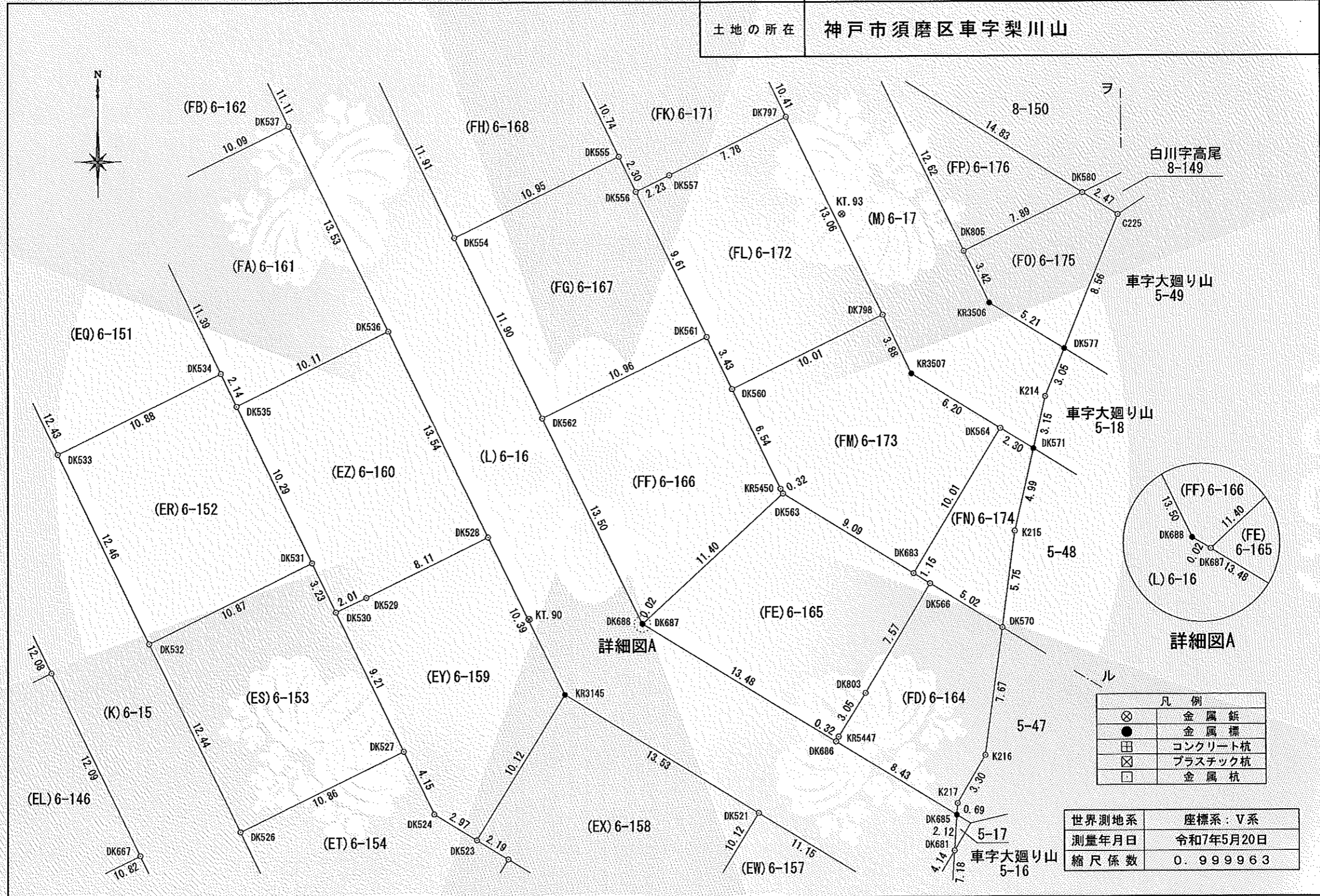
令和7年10月10日
これは図面に記録されている内容を証明した書面である。
神戸地方裁判所須磨出張所

登記官

南義彦



地番	6-1.-6 ないし -177	土地所在図	(31/74)
土地の所在	神戸市須磨区車字梨川山		



凡例	
⊗	金属釘
●	金属標
田	コンクリート杭
⊠	プラスチック杭
□	金属杭

世界測地系	座標系：V系
測量年月日	令和7年5月20日
縮尺係数	0.999963

作成者	兵庫県明石市魚住町清水4番地の5 土地家屋調査士 鷺 陽之助 (令和7年5月23日作成)	申請人	アートプランニング株式会社 代表取締役 松藤 雅美	縮尺	1 250
-----	--	-----	------------------------------	----	----------

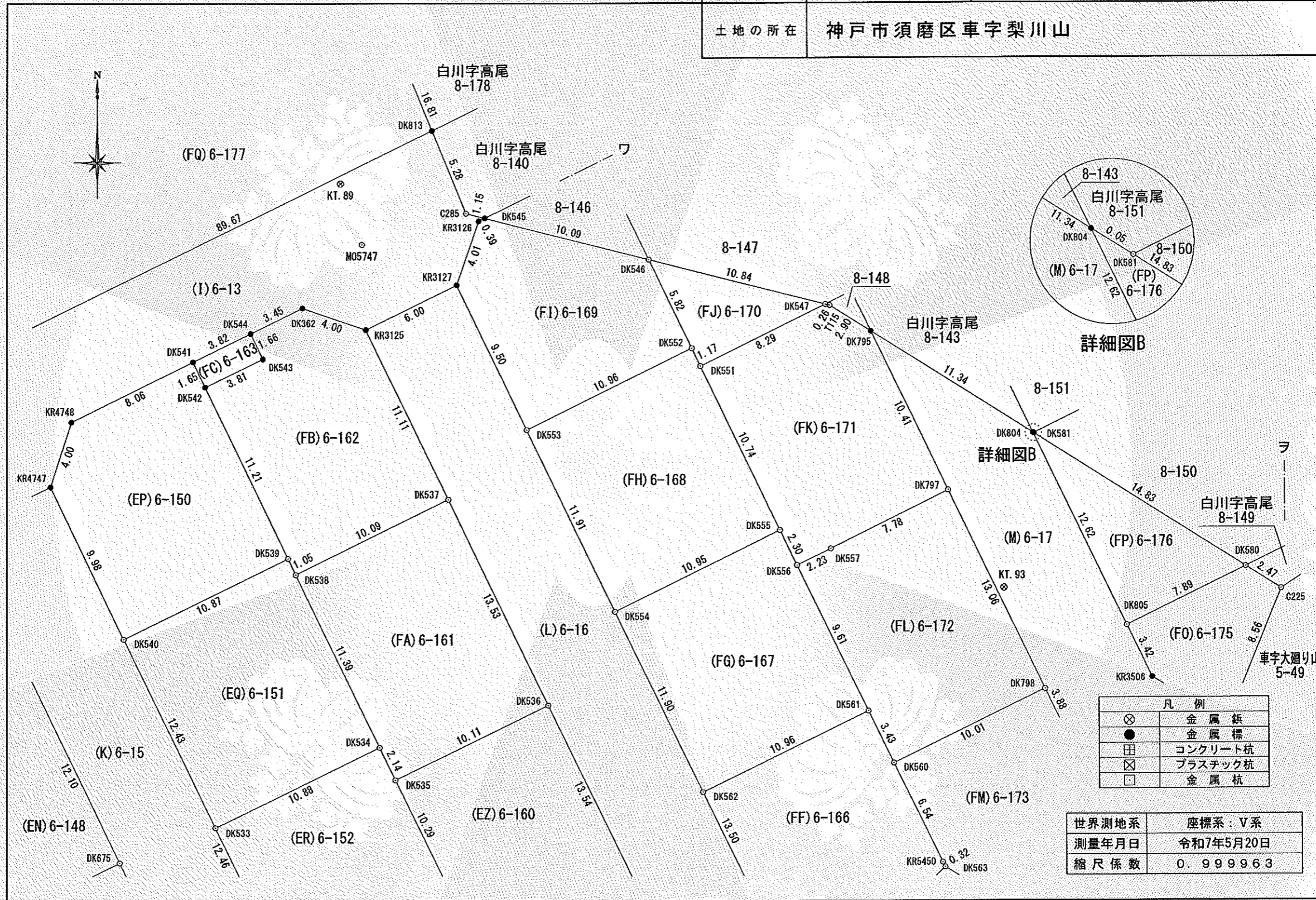
これは図面に記録されている内容を証明した書面である。
令和7年10月10日
神戸地方裁判所須磨出張所

登記官

南義彦



地番	6-1, -6 ないし -177	土地所在図	32/74
土地の所在	神戸市須磨区車字梨川山	土地積測量図	



凡例	
⊗	金属標
●	金属標
田	コンクリート杭
⊠	プラスチック杭
□	金属杭

世界測地系	座標系：V系
測量年月日	令和7年5月20日
縮尺係数	0.999963

作成者	兵庫県明石市魚住町清水4番地の5 土地家屋調査士 鷺 陽之助 (令和7年5月23日作成)	申請人	アートプランニング株式会社 代表取締役 松藤 雅美	縮尺	1 250
-----	--	-----	------------------------------	----	----------

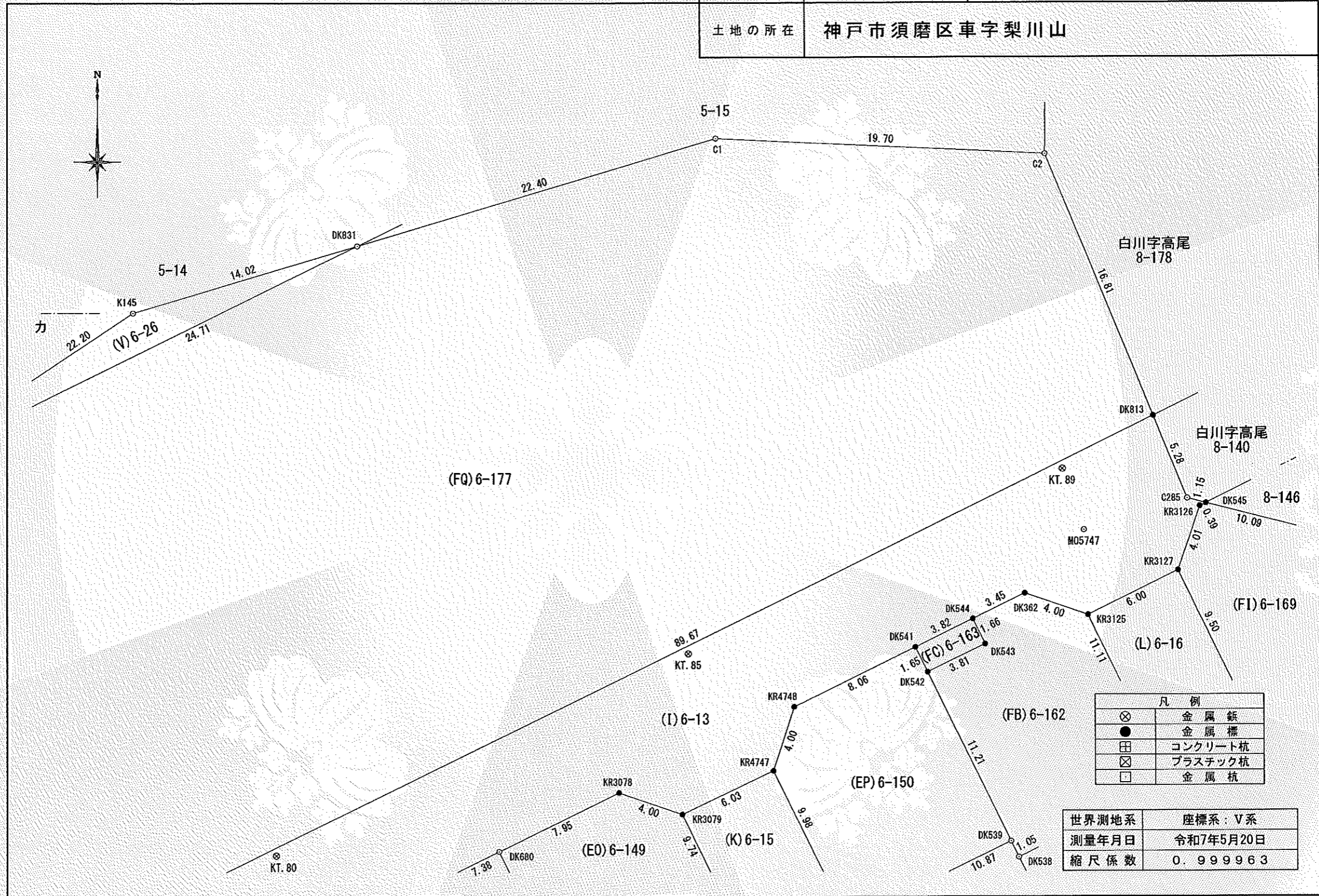
これは図面に記録されている内容を証明した書面である。
令和7年10月10日
神戸地方裁判所須磨出張所

登記官

南義彦



地番	6-1, -6 ないし -177	土地積測量図	33/74
土地の所在	神戸市須磨区車字梨川山		



⊗	金属鉋
●	金属標
⊕	コンクリート杭
⊗	プラスチック杭
□	金属杭

世界測地系	座標系：V系
測量年月日	令和7年5月20日
縮尺係数	0.999963

作成者	兵庫県明石市魚住町清水4番地の5 土地家屋調査士 鷺 陽之助 (令和7年5月23日作成)	申請人	アートプランニング株式会社 代表取締役 松藤 雅美	縮尺	1/250
-----	--	-----	------------------------------	----	-------

令和7年10月10日
これは図面に記録されている内容を証明した書面である。
神戸地方裁判所須磨出張所

登記官

南義彦



地番	6-1, -6 ないし -177	地積測量図	34/74
土地の所在	神戸市須磨区車字梨川山		

座標求積表

地番 点名	(A)6-1			
	X	Y	$X_{n+1} - X_n$	$Y_n (X_{n+1} - X_n)$
DK722	-144929.307	71235.532	-2.552	-181793.077664
DK287	-144929.298	71235.622	0.181	12893.647582
KR4663	-144929.126	71237.195	0.430	30631.993850
KR4664	-144928.868	71239.192	0.558	39751.469136
KR4665	-144928.568	71241.152	0.633	45095.649216
KR4666	-144928.235	71243.133	0.650	46308.036450
DK721	-144927.918	71244.771	0.750	53433.578250
C87	-144927.485	71242.544	1.172	83496.261568
C71	-144926.746	71238.740	-1.822	-129796.984280
倍面積				20.5741080 m ²
面積				10.2870540 m ²
地積				10.28 m ²

座標求積表

地番 点名	(B)6-6			
	X	Y	$X_{n+1} - X_n$	$Y_n (X_{n+1} - X_n)$
DK719	-144912.707	71260.614	-2.381	-169671.521934
C68	-144914.764	71260.092	-10.008	-713171.000736
C69	-144922.715	71256.816	-10.815	-770642.465040
DK720	-144925.579	71254.212	-2.692	-191816.338704
KR4672	-144925.407	71254.821	0.245	17457.431145
DK697	-144925.334	71255.048	0.613	43679.344424
KR4673	-144924.794	71256.737	0.862	61423.307294
KR4674	-144924.472	71257.716	0.971	69191.242236
KR4675	-144923.823	71259.589	1.347	95986.666383
KR4676	-144923.125	71261.470	1.424	101476.333280
KR4677	-144922.399	71263.355	1.487	105968.608885
KR4592	-144921.638	71265.205	0.943	67203.088315
DK723	-144921.456	71265.628	0.797	56798.705516
KR4593	-144920.841	71267.051	1.446	103052.155746
KR4594	-144920.010	71268.851	1.697	120943.240147
KR4595	-144919.144	71270.655	1.789	127503.201795
KR4596	-144918.221	71272.458	1.858	132424.226964
KR4597	-144917.286	71274.222	1.081	77047.433982
DK724	-144917.140	71274.490	0.962	68566.059380
KR4598	-144916.324	71275.980	1.302	92801.325960
KR4599	-144915.838	71276.839	1.521	108412.072119
KR4600	-144914.803	71278.574	2.086	148687.105364
KR4601	-144913.752	71280.275	2.109	150330.099975
DK725	-144912.694	71281.912	1.087	77483.438344
KR4602	-144912.665	71281.957	1.133	80762.457281
KR4603	-144911.561	71283.604	2.260	161100.945040
KR4604	-144910.405	71285.265	2.320	165381.814800

KR4605	-144909.241	71286.869	2.358	168094.437102
KR4606	-144908.047	71288.489	2.134	152129.635526
DK255	-144907.107	71289.727	2.403	171309.213981
KR4607	-144905.644	71291.652	3.268	232981.118736
KR4525	-144903.839	71294.044	2.966	211458.134504
DK251	-144902.678	71295.660	2.280	162554.104800
DK250	-144901.559	71297.306	2.141	152647.532146
DK254	-144900.537	71298.873	1.082	77145.380586
DK249	-144900.477	71298.965	1.106	78856.655290
KR4529	-144899.431	71300.661	2.045	145809.851745
KR4530	-144898.432	71302.382	1.987	141677.833034
KR4531	-144897.444	71304.122	1.924	137189.130728
DK248	-144896.508	71305.879	1.829	130418.452691
DK247	-144895.615	71307.657	1.595	113735.712915
DK252	-144894.913	71309.138	0.849	60541.458162
KR4534	-144894.766	71309.447	0.961	68528.378567
DK246	-144893.952	71311.265	1.210	86286.630650
DK245	-144893.556	71312.180	1.156	82436.880080
KR4537	-144892.796	71314.018	1.477	105330.804586
DK244	-144892.079	71315.887	1.379	98344.608173
DK243	-144891.417	71317.764	1.293	92213.868852
KR4540	-144890.786	71319.652	0.791	56413.844732
DK209	-144890.626	71320.181	0.579	41294.384799
KR4561	-144890.207	71321.559	0.961	68540.018199
KR4562	-144889.665	71323.475	1.038	74033.767050
DK242	-144889.169	71325.404	0.952	67901.784608
DK241	-144888.713	71327.332	0.872	62197.433504
DK240	-144888.297	71329.278	0.782	55779.495396
DK239	-144887.931	71331.246	0.527	37591.566642
KR4545	-144887.770	71332.217	0.217	15479.091089
DK208	-144887.714	71332.578	0.307	21899.101446
KR4546	-144887.463	71334.196	0.506	36095.103176
DK238	-144887.208	71336.170	0.473	33742.008410
KR4463	-144886.990	71338.137	0.386	27536.520882
KR4464	-144886.822	71340.135	0.298	21259.360230
KR4465	-144886.692	71342.113	0.202	14411.106826
KR4466	-144886.620	71344.109	0.076	5422.152284
DK192	-144886.616	71344.306	0.043	3067.805158
KR4467	-144886.577	71346.104	0.032	2283.075328
KR4468	-144886.584	71348.098	-0.063	-4494.930174
DK237	-144886.640	71350.090	-0.152	-10845.213680
DK236	-144886.736	71352.082	-0.161	-11487.685202
DK235	-144886.801	71353.076	-0.110	-7848.838360
KR5014	-144886.846	71353.679	-0.122	-8705.148838
KR4472	-144886.923	71354.280	-0.202	-14413.564560

作成者	兵庫県明石市魚住町清水4番地の5 土地家屋調査士 鷺 陽之助 (令和7年5月23日作成)	申請人	アートプランニング株式会社 代表取締役 松藤 雅美	縮尺	1
-----	--	-----	------------------------------	----	---

令和7年10月10日
これは図面に記録されている内容を証明した書面である。
神戸地方裁判所須磨出張所

登記官

南義彦



地番	6-1, -6 ないし -177	地積測量図	35/74
土地の所在	神戸市須磨区車字梨川山		

KR1698	-144930.392	71434.258	-5.236	-374029.774888
KR1697	-144930.726	71434.763	-0.661	-47218.378343
KR1696	-144931.053	71435.274	-0.652	-46575.798648
KR1695	-144931.378	71435.798	-0.527	-37646.665546
DK169	-144931.580	71436.141	-1.534	-109583.040294
KR1694	-144932.912	71438.403	-2.201	-157235.925003
KR1693	-144933.781	71440.007	-1.968	-140593.933776
KR1705	-144934.880	71442.175	-1.360	-97161.358000
KR1706	-144935.141	71442.729	-0.771	-55082.344059
KR1707	-144935.651	71443.845	-0.753	-53797.215285
KR1708	-144935.894	71444.389	-0.941	-67229.170049
KR1709	-144936.592	71446.076	-0.926	-66159.066376
KR1710	-144936.820	71446.655	-0.366	-26149.475730
DK171	-144936.958	71447.021	-0.210	-15003.874410
KR1711	-144937.030	71447.212	-0.894	-63873.807528
KR1712	-144937.852	71449.503	-1.013	-72378.346539
KR1713	-144938.043	71450.079	-0.560	-40012.044240
KR1714	-144938.412	71451.238	-0.881	-62948.540678
KR1715	-144938.924	71452.998	-0.669	-47802.055662
KR1716	-144939.081	71453.589	-0.604	-43157.967756
DK259	-144939.528	71455.357	-0.723	-51662.223111
KR1718	-144939.804	71456.545	-0.405	-28939.900725
KR1719	-144939.933	71457.127	-0.370	-26439.136990
KR1720	-144940.174	71458.318	-0.336	-24009.994848
DK165	-144940.269	71458.789	-0.120	-8575.054680
KR1721	-144940.294	71458.911	-0.342	-24438.947562
KR1722	-144940.611	71460.704	-0.411	-29370.349344
KR1723	-144940.705	71461.303	-0.348	-24868.533444
KR1724	-144940.959	71463.111	-0.319	-22796.732409
KR1725	-144941.024	71463.720	-0.096	-6860.517120
DK314	-144941.055	71464.052	3.701	264488.456452
C322	-144937.323	71468.723	11.753	839971.901419
DK576	-144929.302	71474.370	7.981	570436.946970
KR1737	-144929.342	71473.647	-0.059	-4216.945173
KR1736	-144929.361	71473.042	-0.050	-3573.652100
KR1735	-144929.392	71471.220	0.007	500.298540
KR1734	-144929.354	71469.403	0.115	8218.981345
KR1733	-144929.277	71467.589	0.205	14650.855745
KR1732	-144929.149	71465.778	0.185	13221.168930
KR1731	-144929.092	71465.174	0.200	14293.034800
KR5043	-144928.949	71463.968	0.223	15936.464864
KR5042	-144928.869	71463.362	0.183	13077.795246
KR5041	-144928.766	71462.762	0.308	22010.530696
KR5040	-144928.561	71461.555	0.428	30585.545540
KR5039	-144928.338	71460.362	0.471	33657.830502

KR4473	-144887.048	71354.870	-0.359	-25616.398330
KR4474	-144887.282	71355.431	-0.556	-39673.619636
KR4475	-144887.604	71355.943	-0.727	-51875.770561
KR4476	-144888.009	71356.400	-0.889	-63435.839600
KR4477	-144888.493	71356.765	-1.021	-72855.257065
KR4478	-144889.030	71357.044	-1.114	-79491.747016
KR4479	-144889.607	71357.236	-1.189	-84843.753604
KR4480	-144890.219	71357.321	-1.216	-86770.502336
KR4481	-144890.823	71357.301	-2.258	-161124.785658
DK199	-144892.477	71357.115	-2.325	-165905.292375
KR4482	-144893.148	71363.080	1.665	118819.528200
KR4483	-144890.812	71366.353	2.252	160717.026956
KR4484	-144890.896	71366.677	-0.383	-27333.437291
KR4485	-144891.195	71367.855	-0.595	-42463.873725
KR4486	-144891.491	71369.034	-0.453	-32330.172402
DK198	-144891.648	71369.627	-0.664	-47389.432328
KR4488	-144892.155	71371.363	-0.854	-60951.144002
KR4489	-144892.502	71372.536	-0.706	-50389.010416
KR4490	-144892.861	71373.687	-0.456	-32546.401272
DK207	-144892.958	71373.985	-0.189	-13489.683185
KR4491	-144893.050	71374.271	-0.491	-35044.767061
KR4492	-144893.449	71375.412	-0.814	-58099.585368
KR4493	-144893.864	71376.550	-1.044	-74517.118200
KR4494	-144894.493	71378.257	-0.847	-60457.383679
KR4495	-144894.711	71378.830	-1.143	-81586.002690
KR1673	-144895.636	71381.065	-1.405	-100290.396325
DK197	-144896.116	71382.161	-0.723	-51609.302403
KR1675	-144896.359	71382.713	-0.361	-25769.159393
DK205	-144896.477	71382.961	-0.520	-37119.139720
KR1676	-144896.879	71383.807	-1.201	-85731.952207
KR1677	-144897.678	71385.438	-1.619	-115573.024122
KR1678	-144898.498	71387.054	-1.379	-98442.747466
KR1679	-144899.057	71388.127	-1.443	-103013.067261
KR1680	-144899.941	71389.708	-1.488	-106227.885504
KR1681	-144900.545	71390.754	-1.215	-86739.766110
KR1682	-144901.156	71391.802	-0.835	-59612.154670
KR1683	-144901.380	71392.166	-7.788	-556002.188808
DK176	-144908.944	71399.720	-9.372	-669158.175840
KR1684	-144910.752	71401.526	-7.040	-502666.743040
DK172	-144915.884	71409.067	-8.546	-610261.886582
KR1701	-144919.298	71413.845	-5.457	-389705.352165
DK175	-144921.441	71418.927	-4.729	-337740.105783
KR1700	-144924.027	71425.060	-3.982	-284414.588920
C1699	-144925.423	71427.045	-1.463	-104497.766835
DK816	-144925.490	71427.143	-4.969	-354921.473567

作成者	兵庫県明石市魚住町清水4番地の5 土地家屋調査士 鷲 陽之助 (令和7年5月23日作成)	申請人	アートプランニング株式会社 代表取締役 松藤 雅美	縮尺	1
-----	--	-----	------------------------------	----	---



これは図面に記録されている内容を証明した書面である。
令和7年10月10日
神戸地方裁判所須磨出張所

登記官

南義彦



地番	6-1, -6 ないし -177	地積測量図	36/74
土地の所在	神戸市須磨区車字梨川山		

KR4438	-144879.606	71371.061	0.603	43036.749783
KR4439	-144879.314	71369.882	0.433	30903.158906
KR4440	-144879.173	71369.289	0.532	37968.461748
KR4441	-144878.782	71367.506	0.756	53953.834536
KR4442	-144878.417	71365.720	0.593	42319.871960
KR4443	-144878.189	71364.523	0.536	38251.384328
KR4444	-144877.881	71362.728	0.497	35467.275816
KR4445	-144877.692	71361.529	0.369	26332.404201
KR4446	-144877.512	71360.328	0.411	29329.094808
KR4447	-144877.281	71358.525	0.408	29114.278200
KR4448	-144877.104	71356.973	0.239	17054.316547
KR4449	-144877.042	71356.382	0.177	12630.079614
KR4450	-144876.927	71355.163	0.168	11987.667384
KR4451	-144876.874	71354.555	0.210	14984.456550
KR4452	-144876.717	71352.137	0.261	18622.907757
KR4453	-144876.613	71349.711	0.118	8419.265898
KR4454	-144876.599	71349.104	0.044	3139.360576
KR4455	-144876.569	71347.281	0.024	1712.334744
KR4456	-144876.575	71345.460	-0.031	-2211.709260
KR4457	-144876.600	71344.246	-0.058	-4137.966268
KR5015	-144876.633	71343.047	-0.121	-8632.508687
KR4459	-144876.721	71341.216	-0.205	-14624.949280
KR4460	-144876.838	71339.400	-0.217	-15480.649800
KR4461	-144876.938	71338.190	-0.212	-15123.696280
KR4462	-144877.050	71336.978	-0.386	-27536.073508
KR4500	-144877.324	71334.565	-0.512	-36523.297280
KR4501	-144877.562	71332.756	-0.508	-36237.040048
KR4502	-144877.832	71330.956	-0.682	-48647.711992
KR4503	-144878.244	71328.564	-0.880	-62769.136320
KR4504	-144878.712	71326.183	-1.018	-72610.054294
KR4505	-144879.262	71323.816	-0.983	-70111.311128
KR4506	-144879.695	71322.049	-0.898	-64047.200002
KR4507	-144880.160	71320.293	-0.630	-44931.784590
KR4508	-144880.325	71319.709	-0.683	-48711.361247
KR4509	-144880.843	71317.958	-1.055	-75240.445690
KR4510	-144881.380	71316.219	-1.317	-93923.460423
KR4511	-144882.160	71313.919	-1.395	-99482.917005
KR4512	-144882.775	71312.201	-1.271	-90637.807471
KR4513	-144883.431	71310.497	-1.348	-96126.549956
KR4514	-144884.123	71308.808	-1.165	-83074.761320
KR4515	-144884.596	71307.688	-1.463	-104323.147544
KR4516	-144885.586	71305.469	-1.764	-125782.847316
KR4517	-144886.360	71303.814	-1.309	-93336.692526
KR4558	-144886.895	71302.725	-1.358	-96829.100550
KR4559	-144887.718	71301.098	-1.389	-99037.225122

KR5038	-144928.090	71459.172	0.517	36944.391924
DK263	-144927.821	71458.018	0.276	19722.412968
DK261	-144927.814	71457.989	0.156	11147.446284
DK260	-144927.665	71457.400	0.469	33513.520600
KR5363	-144927.345	71456.232	0.656	46875.288192
KR5364	-144927.009	71455.066	0.503	35941.898198
KR5031	-144926.842	71454.480	0.265	18935.437200
DK262	-144926.744	71454.163	0.176	12575.932688
KR5030	-144926.666	71453.913	0.265	18935.286945
DK256	-144926.479	71453.337	0.392	28009.708104
DK257	-144926.274	71452.770	0.414	29581.446780
DK258	-144926.065	71452.190	0.638	45586.497220
KR5026	-144925.636	71451.069	0.655	46800.450195
KR5025	-144925.410	71450.494	0.453	32367.073782
KR5024	-144925.183	71449.944	0.703	50229.310632
KR5023	-144924.707	71448.810	0.725	51800.387250
KR5022	-144924.458	71448.256	0.755	53943.433280
KR5019	-144923.952	71447.164	0.636	45440.396304
KR5018	-144923.822	71446.906	0.678	48441.002268
DK266	-144923.274	71445.823	1.416	101167.285368
KR1691	-144922.406	71444.224	1.760	125741.834240
KR1690	-144921.514	71442.645	1.222	87302.912190
DK40	-144921.184	71442.137	1.684	118879.715968
DK39	-144919.850	71440.116	8.571	612313.234236
DK38	-144912.613	71429.653	16.785	1198946.725605
KR1686	-144903.065	71420.315	18.398	1313990.955370
KR1655	-144894.215	71407.526	14.108	1007417.376808
KR1656	-144888.957	71394.702	5.537	395312.464974
KR1657	-144888.678	71394.165	0.852	60827.828580
KR1658	-144888.105	71393.095	1.412	100807.050140
KR1659	-144887.266	71391.483	1.911	136429.124013
KR1660	-144886.194	71389.306	1.843	131570.490958
DK194	-144885.423	71387.656	1.502	107224.259312
DK195	-144884.692	71385.993	0.970	69244.413210
DK196	-144884.453	71385.437	0.941	67173.696217
KR4428	-144883.751	71383.755	1.142	81520.248210
KR4429	-144883.311	71382.629	0.656	46827.004624
KR4430	-144883.095	71382.063	0.851	60746.135613
KR4431	-144882.460	71380.355	0.842	60102.258910
KR4432	-144882.253	71379.782	0.802	57246.585164
KR4433	-144881.658	71378.060	0.969	69165.340140
KR4434	-144881.284	71376.902	0.733	52319.269166
KR4435	-144880.925	71375.742	0.875	62453.774250
KR4436	-144880.409	71373.993	1.008	71944.984944
KR4437	-144879.917	71372.237	0.803	57311.906311

作成者	兵庫県明石市魚住町清水4番地の5 土地家屋調査士 鷺 陽之助 (令和7年5月23日作成)	申請人	アートプランニング株式会社 代表取締役 松藤 雅美	縮尺	1/
-----	--	-----	------------------------------	----	----

