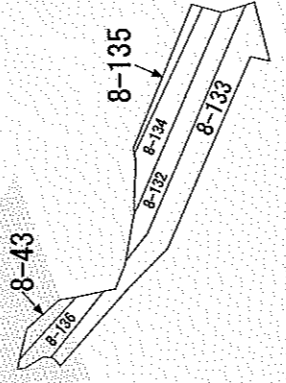
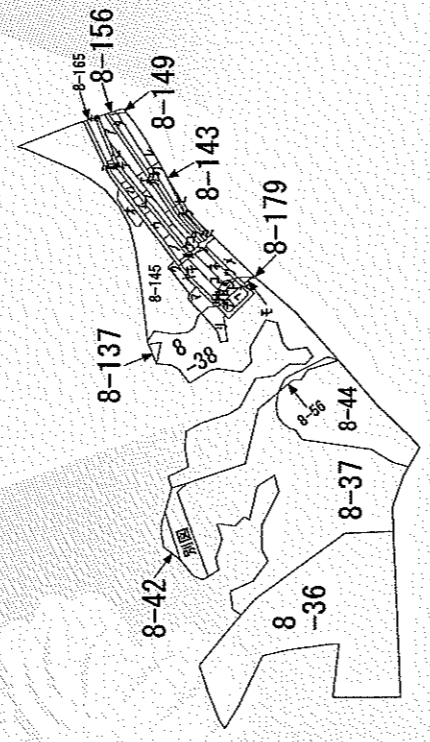




イ 284-8 ^ 8-167 * 8-164 † 8-186 † 8-181 † 8-140
 ロ 8-166 = 8-163 ^ 8-187 † 8-188 † 8-152 † 8-149

284-7 280-8 284-12



(注) 地図に準ずる図面は、土地の区画を明確にした不動産登記法所定の地図が備え付けられるまでの間、これに代わるものとして備え付けられていた図面で、土地の位置及び形状の概略を記載した図面です。




A 白川字高尾

請求部	所在	神戸市須磨区白川字高尾		地番	8番173
出力縮尺	縮尺不明	精度分	座標系 番号又は 記号	分類	地図に準ずる図面
作成年月日	備付年月日 (原図)		種類		
			旧土台帳附属地図		
			補記事項		

これは地図に準ずる図面に記録されている内容を証明した書面である。





令和7年10月10日
 神戸地方法務局須磨出張所
 登記官



南義彦

請求番号：20-1
 (1/2)

COPY



COPY

8-153
8-151
8-142
8-154
8-155
8-150
8-172
8-139
8-173
8-141
8-168
8-169
8-170
8-171
8-177
8-138
8-144
8-160
8-161
8-159
8-158
8-162
8-157
8-176
8-175
8-174
8-178
8-146
8-147
8-148
8-189
8-184
8-180
8-182
8-183
8-185

フワカヨクアレックツネナラマウノオクキアケフコエマアキキコノシヒモセスソイ

COPY

COPY