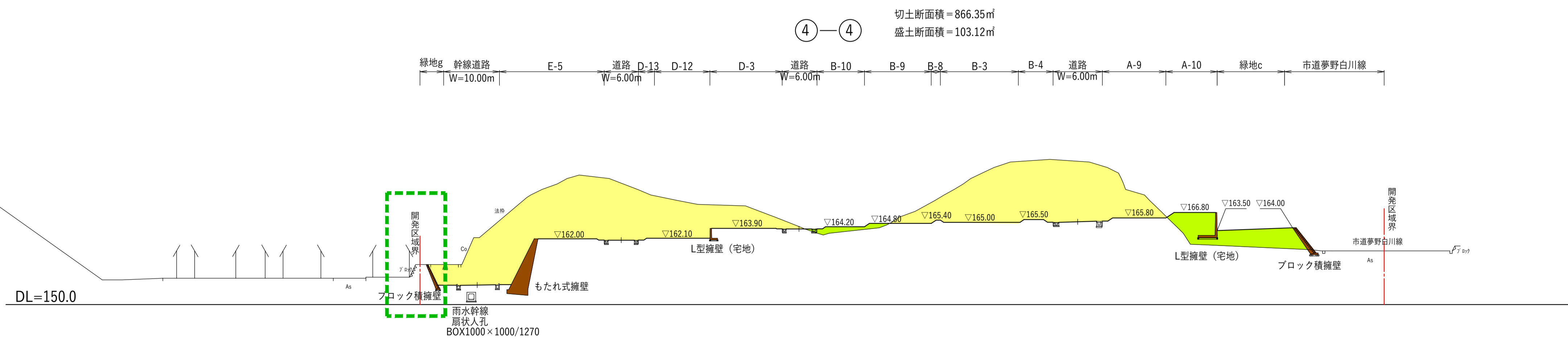
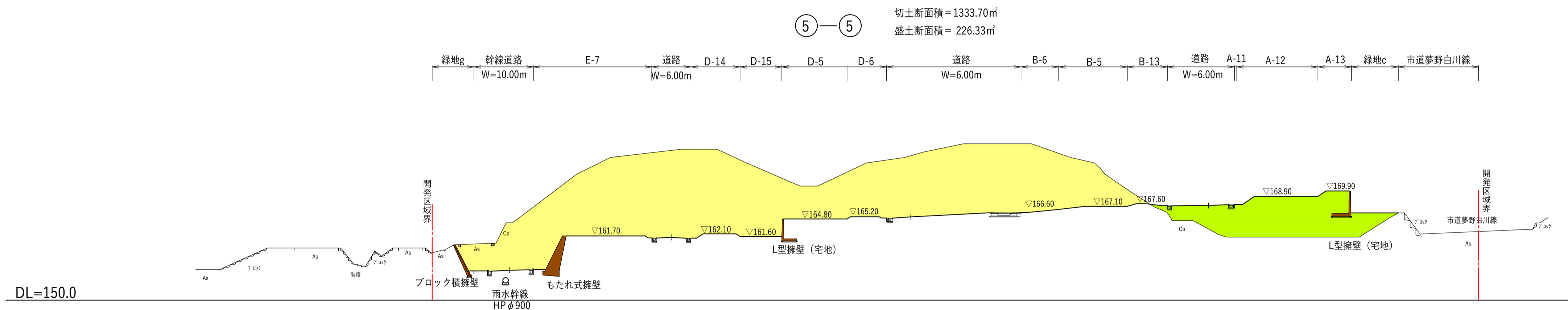
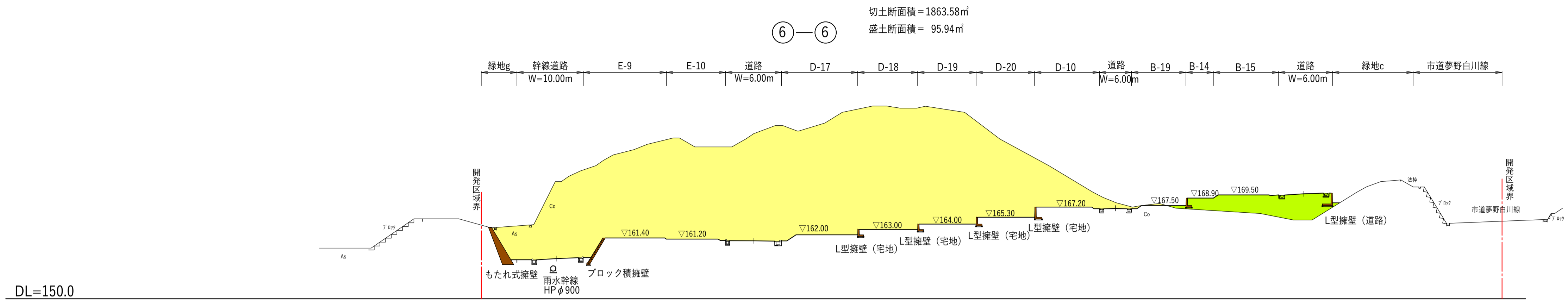


変更箇所

凡例	
	盛土
	切土

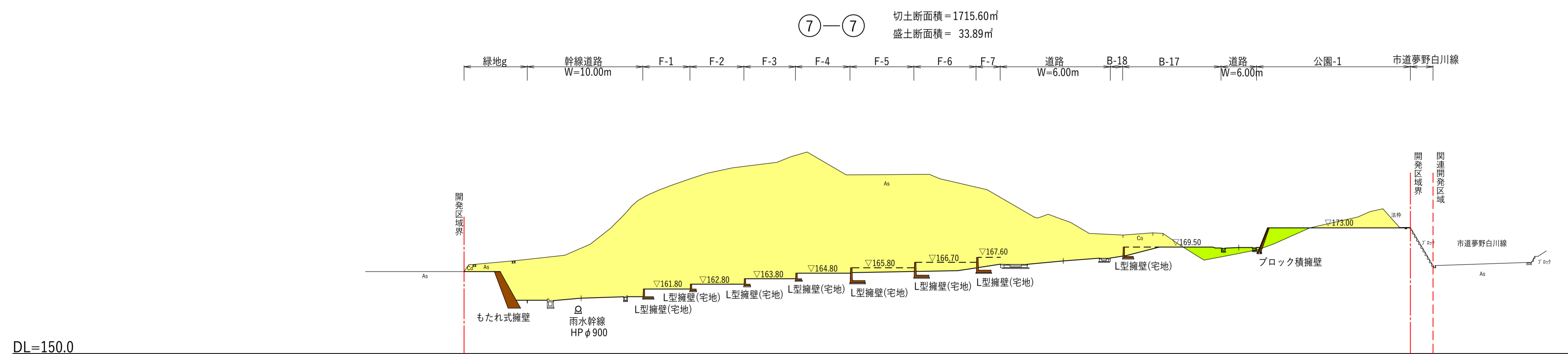
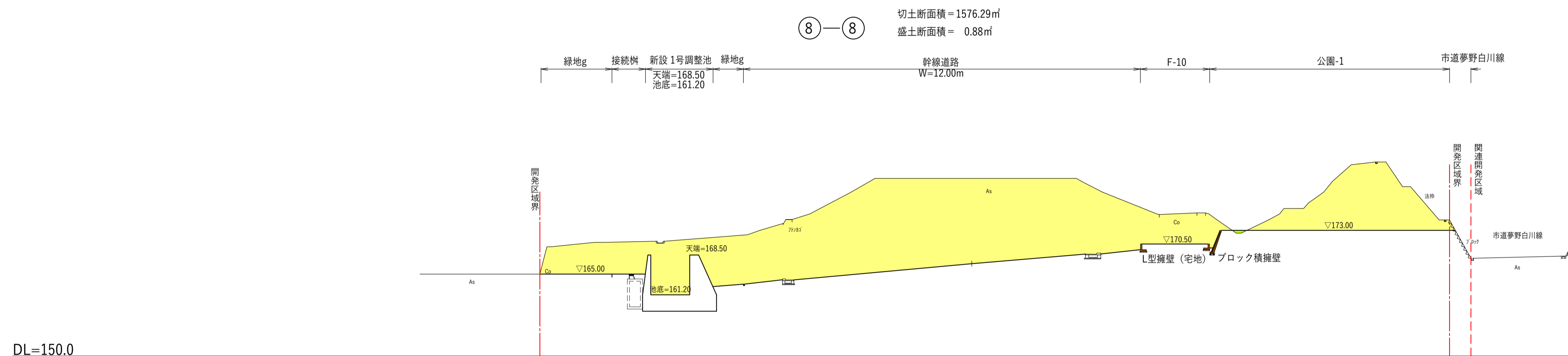
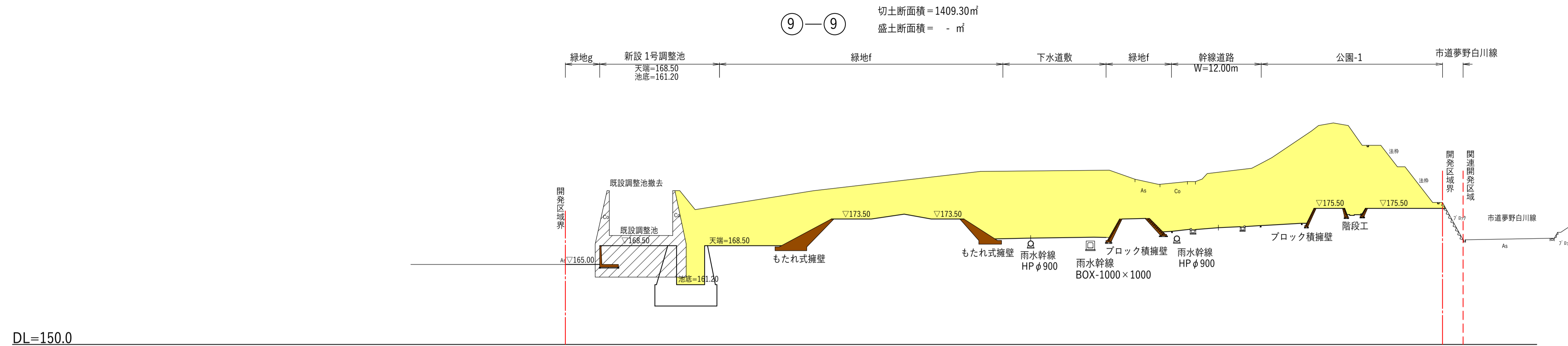
工事名称	(仮称) 須磨車地区開発計画		
図面名称	造成計画断面図-1		
図面番号	縮尺	1:500 A1	1:1000 A3
作成年月日	2022.01.10		
設計者	田村測量設計事務所 田村 信幸		



変更箇所

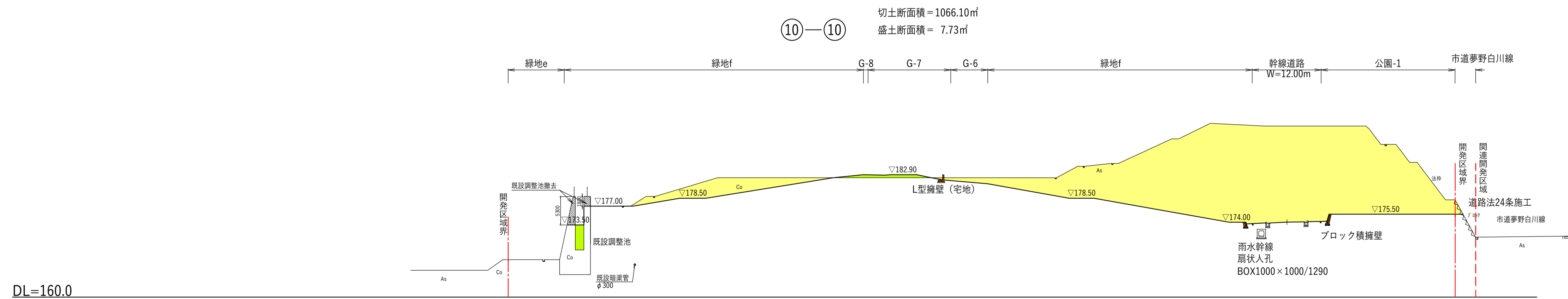
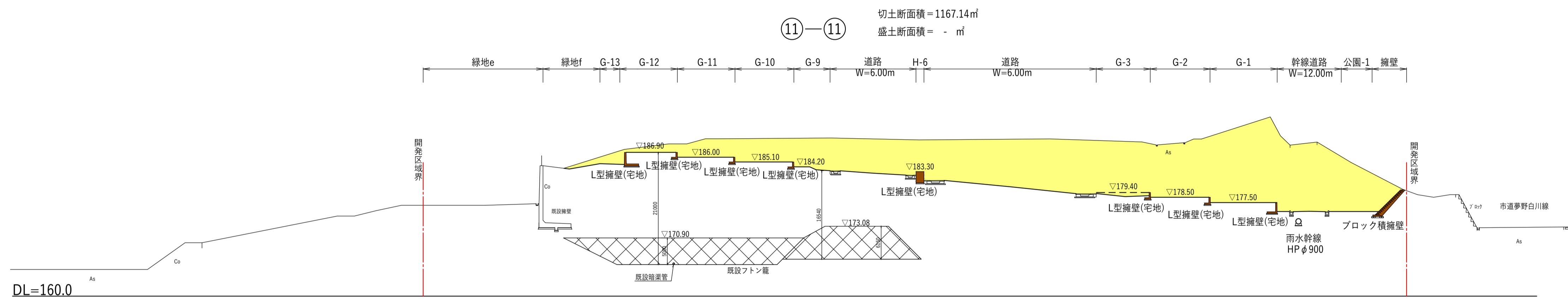
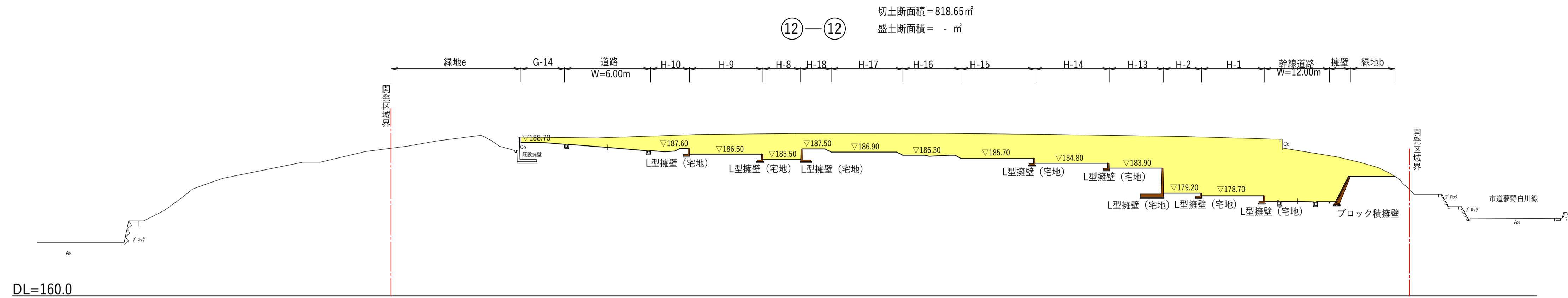
凡例	
盛土	(Yellow fill)
切土	(Light yellow fill)

工事名称	(仮称) 須磨車地区開発計画		
図面名称	造成計画断面図-2		
図面番号	縮尺	1:500 A1	1:1000 A3
作成年月日	2022.01.10		
設計者	田村測量設計事務所 田村 信幸		



凡例	
	盛土
	切土

工事名称	(仮称) 須磨車地区開発計画		
図面名称	造成計画断面図-3		
図面番号	縮尺	1:500 A1	1:1000 A3
作成年月日	2022.01.10		
設計者	田村測量設計事務所 田村 信幸		

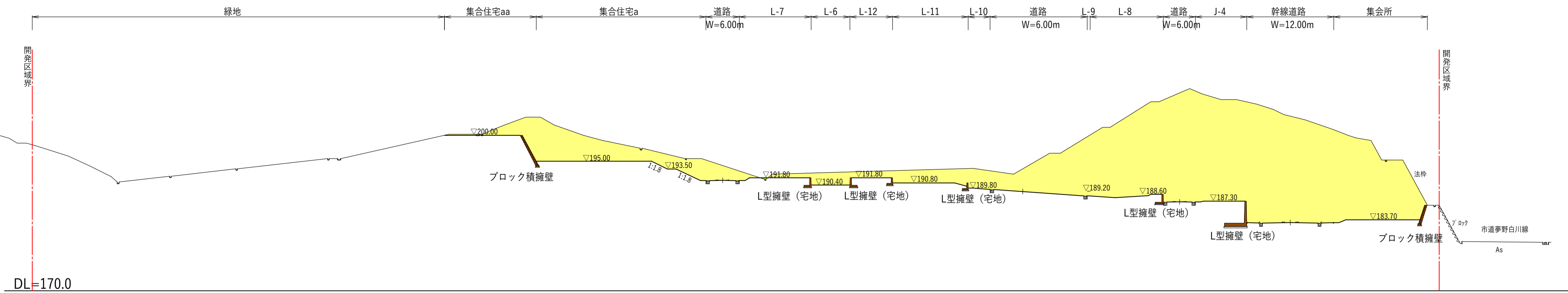


凡例	
	盛土
	切土

工事名称	(仮称) 須磨車地区開発計画		
図面名称	造成計画断面図-4		
図面番号	縮尺	1:500 A1	1:1000 A3
作成年月日	2022.01.10		
設計者	田村測量設計事務所 田村 信幸		

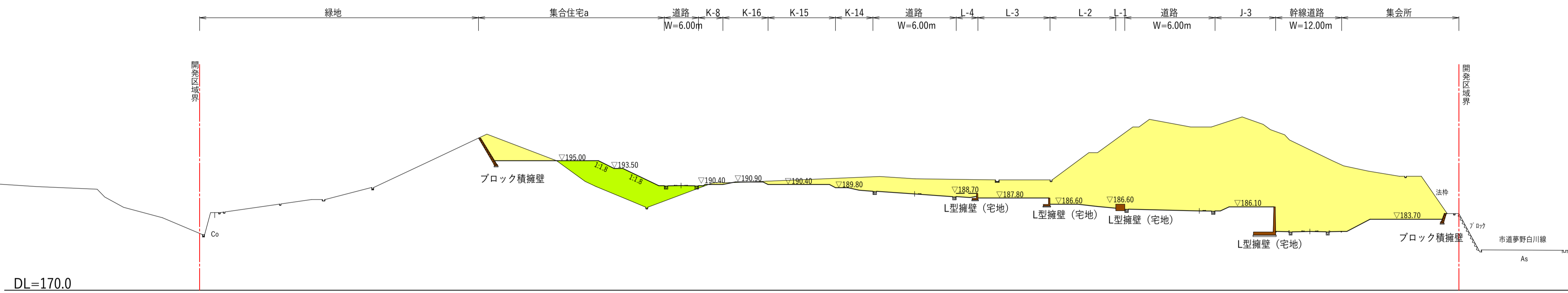
⑮—⑮

切土断面積 = 1524.14㎡
盛土断面積 = 0.29㎡



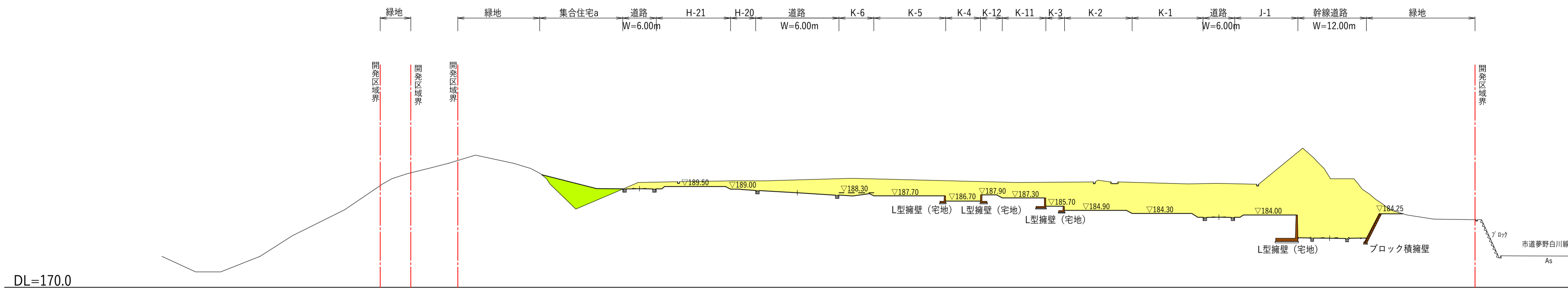
⑭—⑭

切土断面積 = 1163.47㎡
盛土断面積 = 97.56㎡



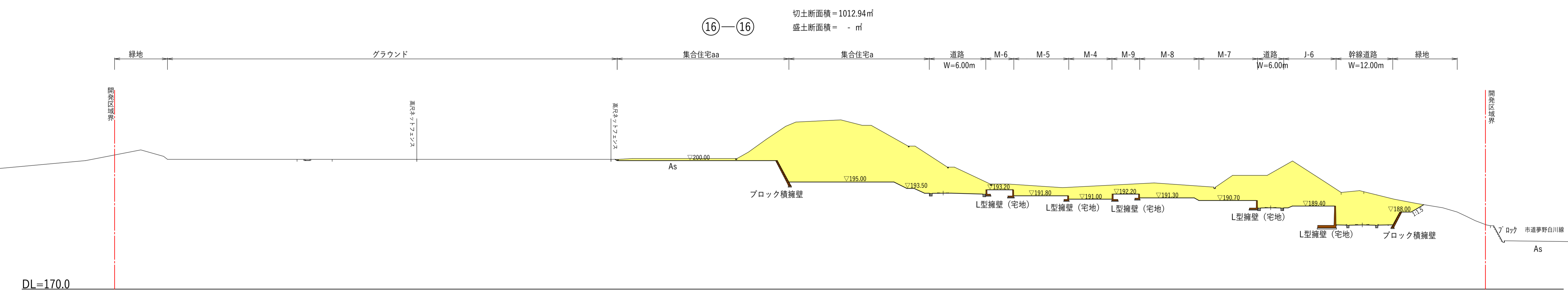
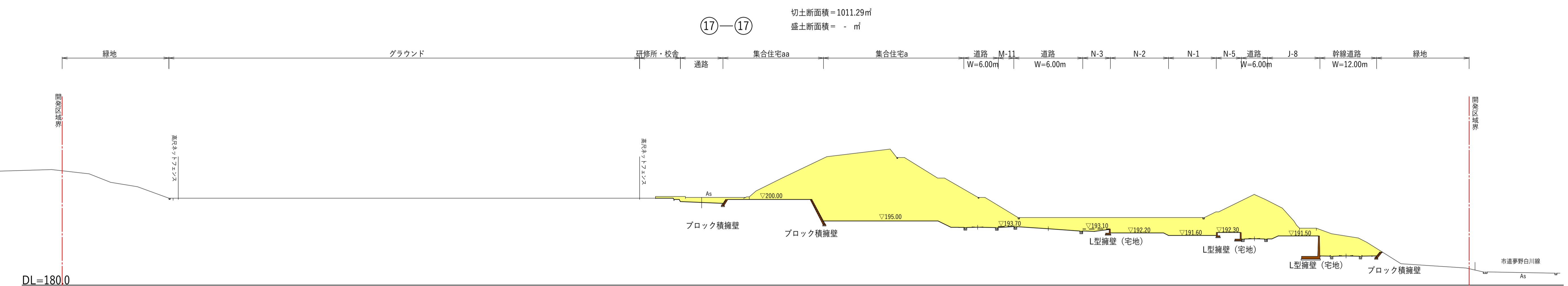
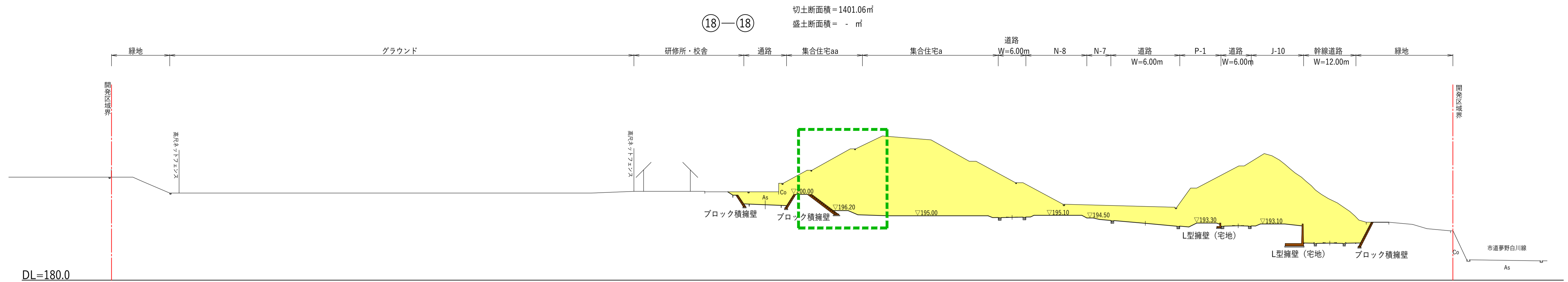
⑬—⑬

切土断面積 = 693.14㎡
盛土断面積 = 36.91㎡



凡例	
	盛土
	切土

工事名称	(仮称) 須磨車地区開発計画		
図面名称	造成計画断面図-5		
図面番号	縮尺	1:500 A1	1:1000 A3
作成年月日	2022.01.10		
設計者	田村測量設計事務所 田村 信幸		

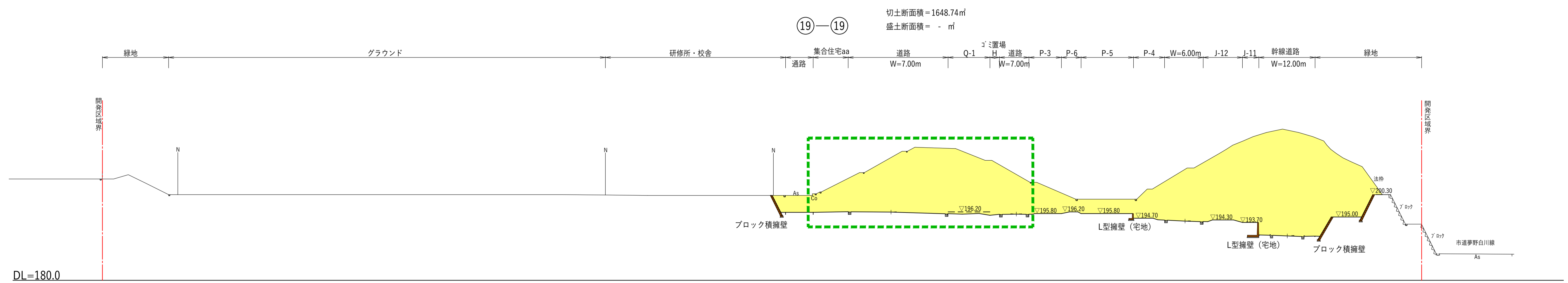
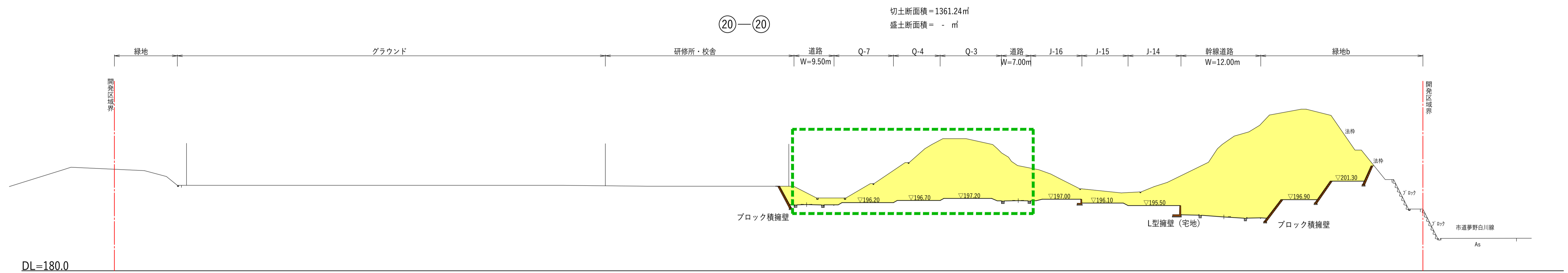
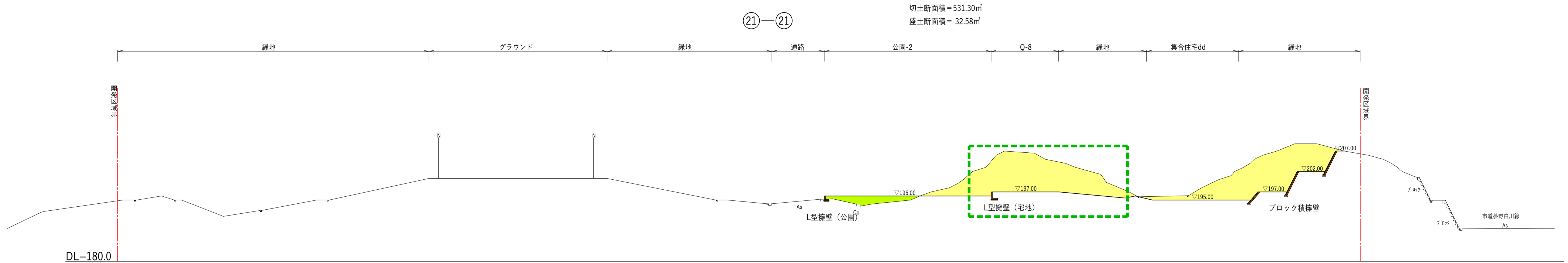


変更箇所

凡例

盛土
切土

工事名称	(仮称) 須磨車地区開発計画		
図面名称	造成計画断面図-6		
図面番号	縮尺	1:500 A1	1:1000 A3
作成年月日	2022.01.10		
設計者	田村測量設計事務所 田村 信幸		



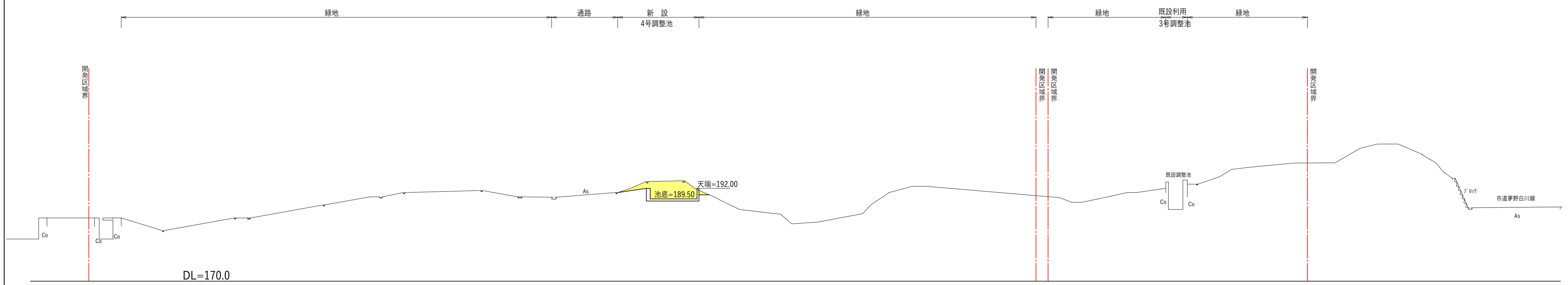
変更箇所

凡例	
	盛土
	切土

工事名称	(仮称) 須磨車地区開発計画		
図面名称	造成計画断面図-7		
図面番号	縮尺	1:500 A1	1:1000 A3
作成年月日	2022.01.10		
設計者	田村測量設計事務所 田村 信幸		

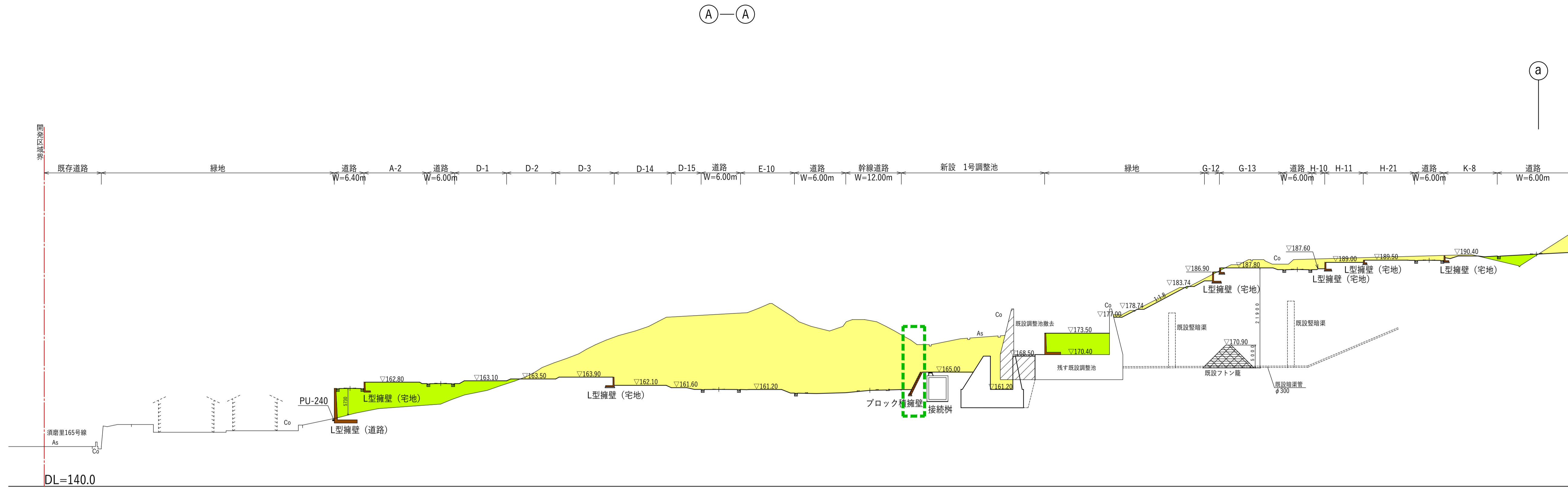
22—22

切土断面積 = 50.29㎡
盛土断面積 = 0㎡

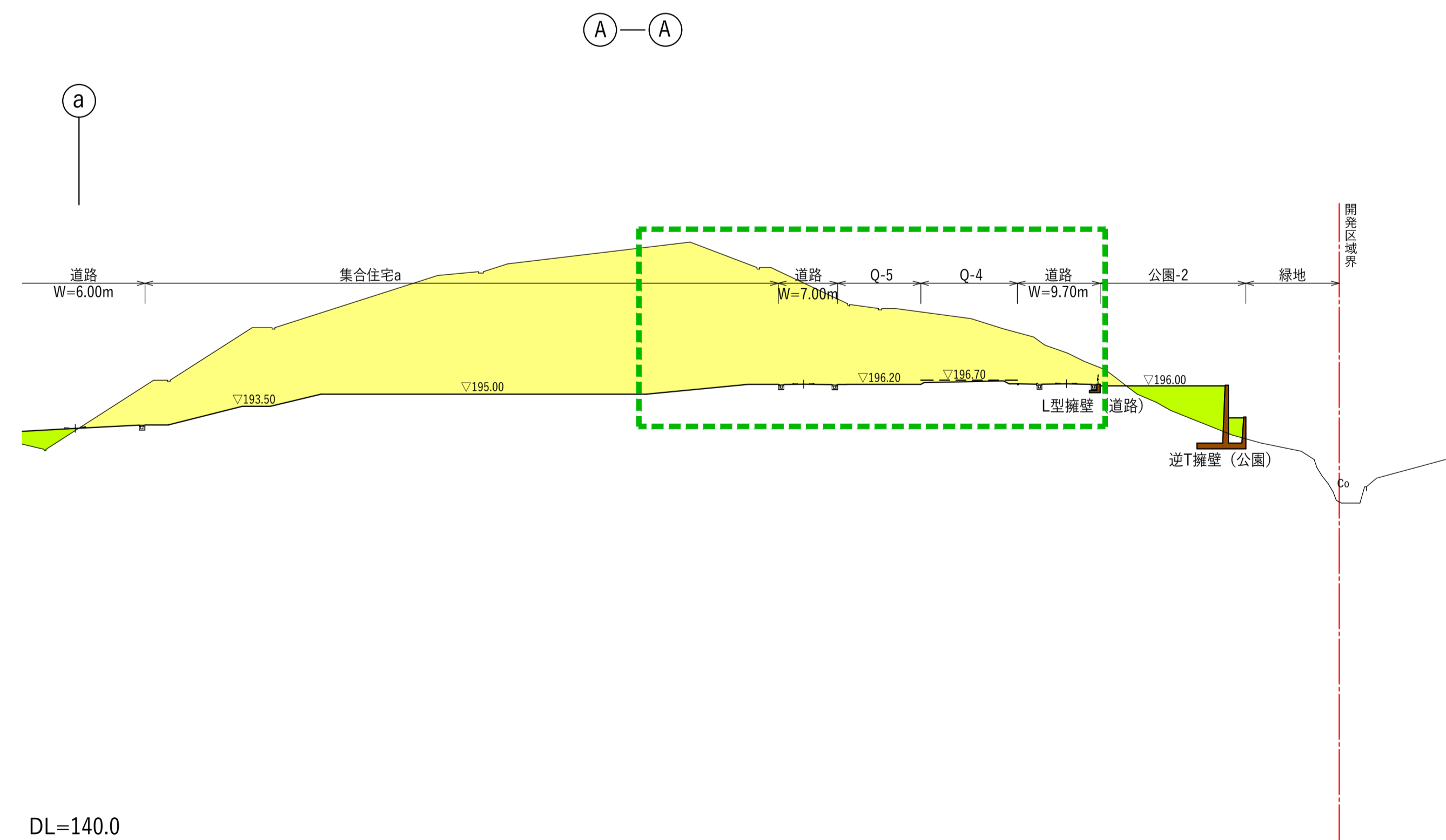


凡例	
	盛土
	切土

工事名称	(仮称) 須磨車地区開発計画		
図面名称	造成計画断面図-8		
図面番号	縮尺	1:500 A1 1:1000 A3	
作成年月日	2022.01.10		
設計者	田村測量設計事務所 田村 信幸		



DL=140.0



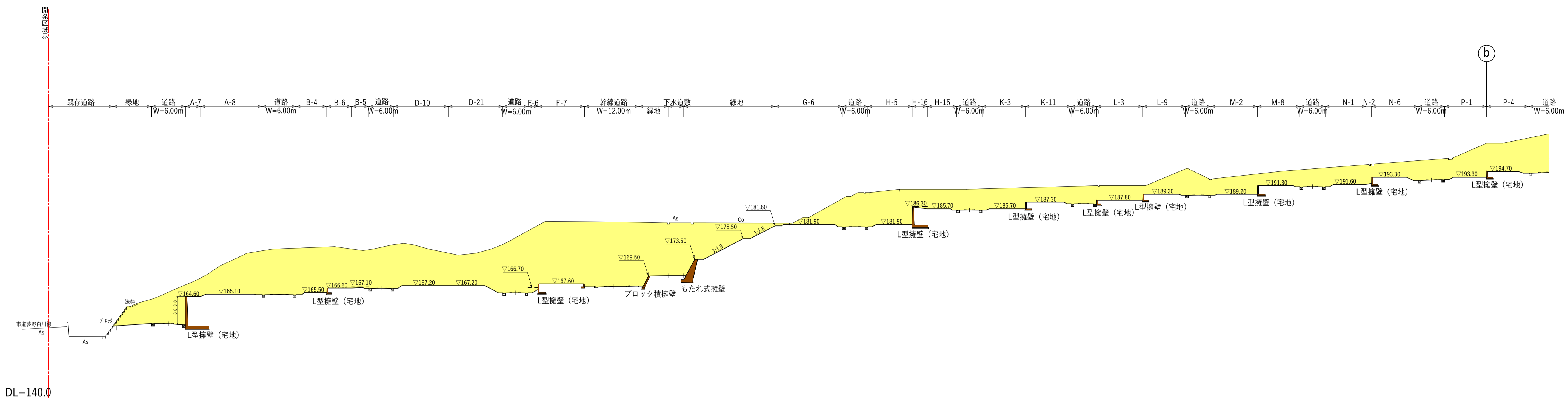
DL=140.0

変更箇所

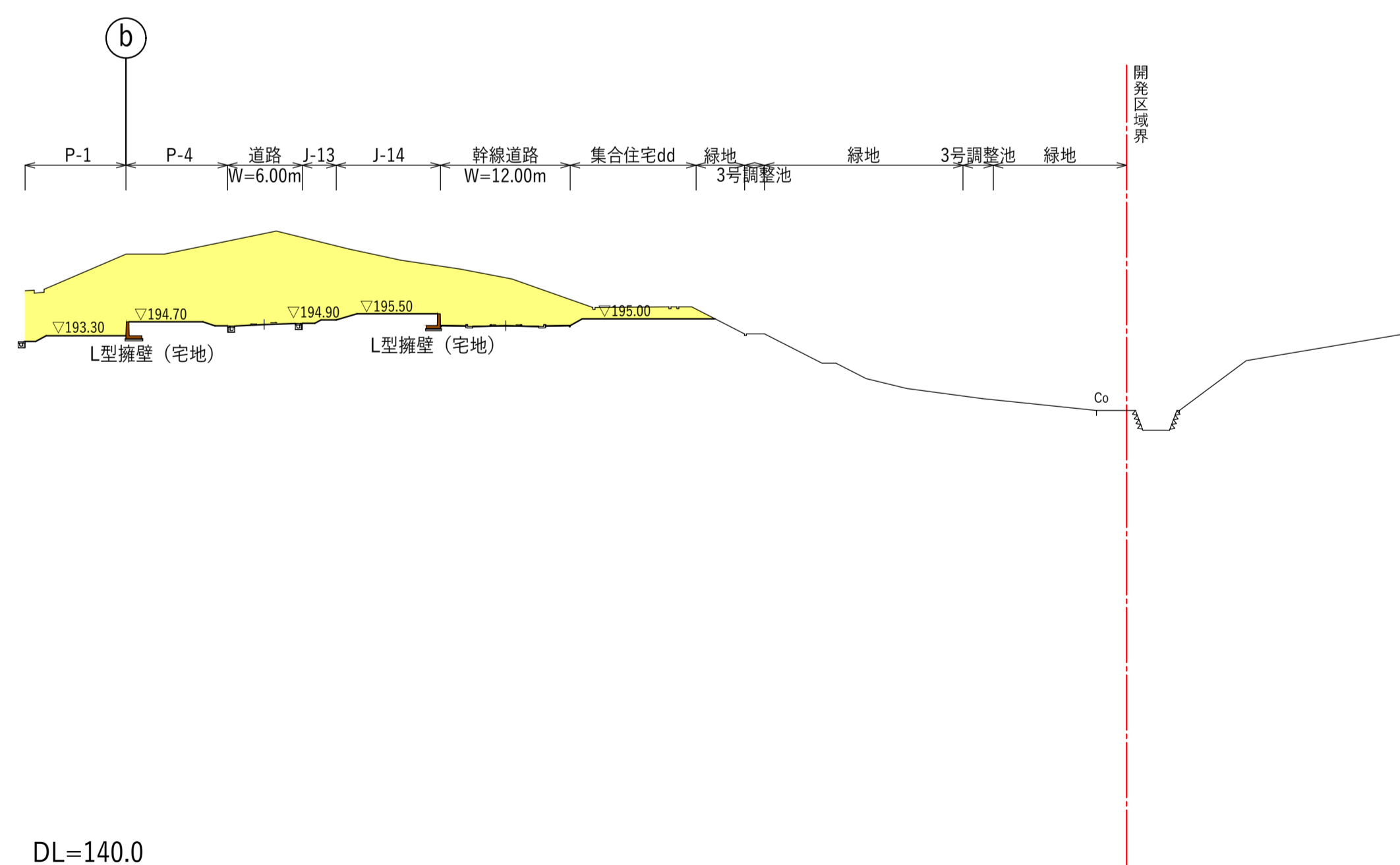
凡例	
	盛土
	切土

工事名称	(仮称) 須磨車地区開発計画		
図面名称	造成計画断面図-9		
図面番号	縮尺	1:500 A1	1:1000 A3
作成年月日	2022.01.10		
設計者	田村測量設計事務所 田村 信幸		

Ⓑ—Ⓑ



Ⓑ—Ⓑ



凡例	
	盛土
	切土

工事名称	(仮称) 須磨車地区開発計画		
図面名称	造成計画断面図-10		
図面番号	縮尺	1:500 A1	1:1000 A3
作成年月日	2022.01.10		
設計者	田村測量設計事務所 田村 信幸		